

平成30年6月藤沢市議会定例会

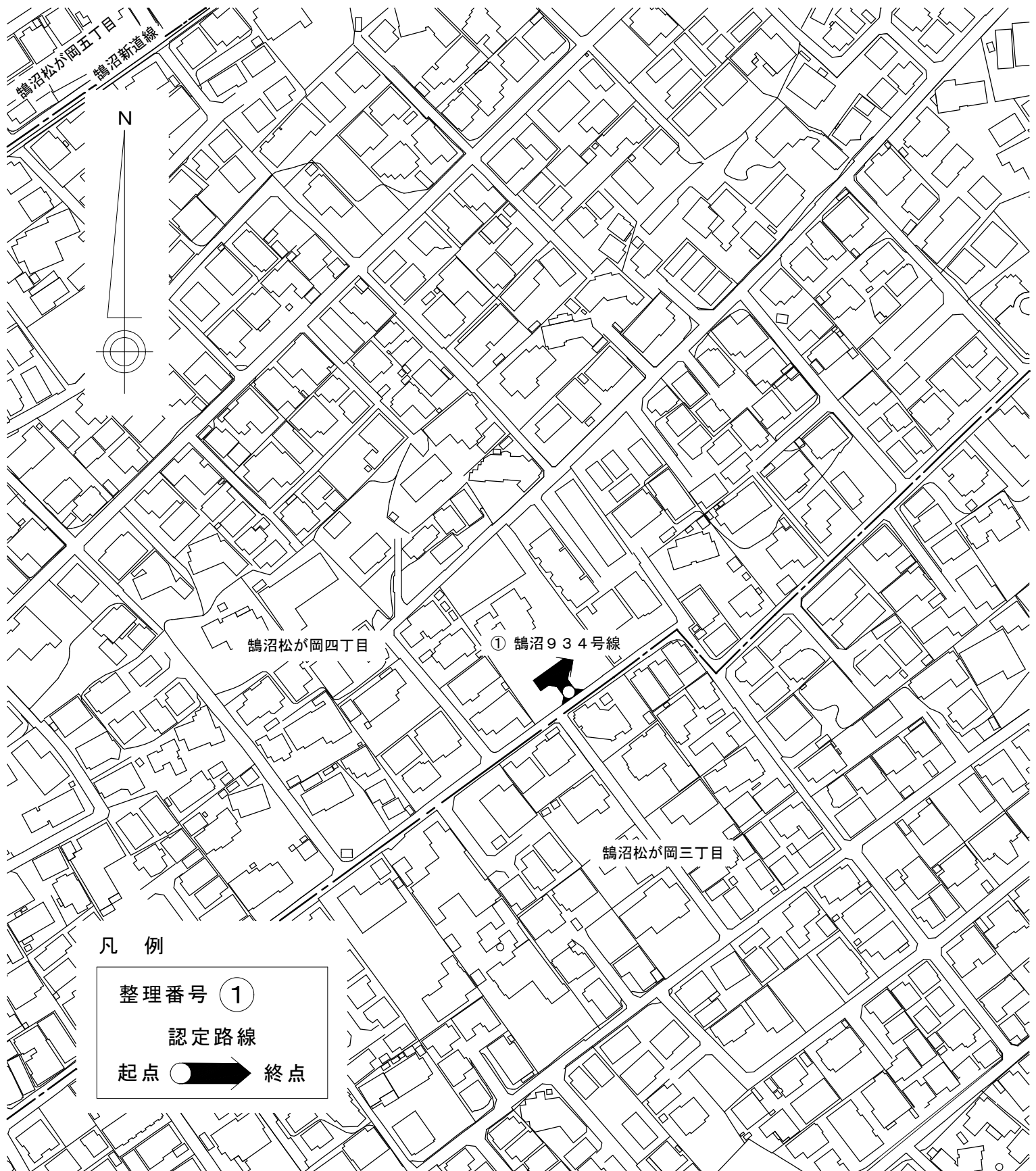
議案資料

議案第9号（市道の認定について） … 1

議案第10号（市道の廃止について） … 13

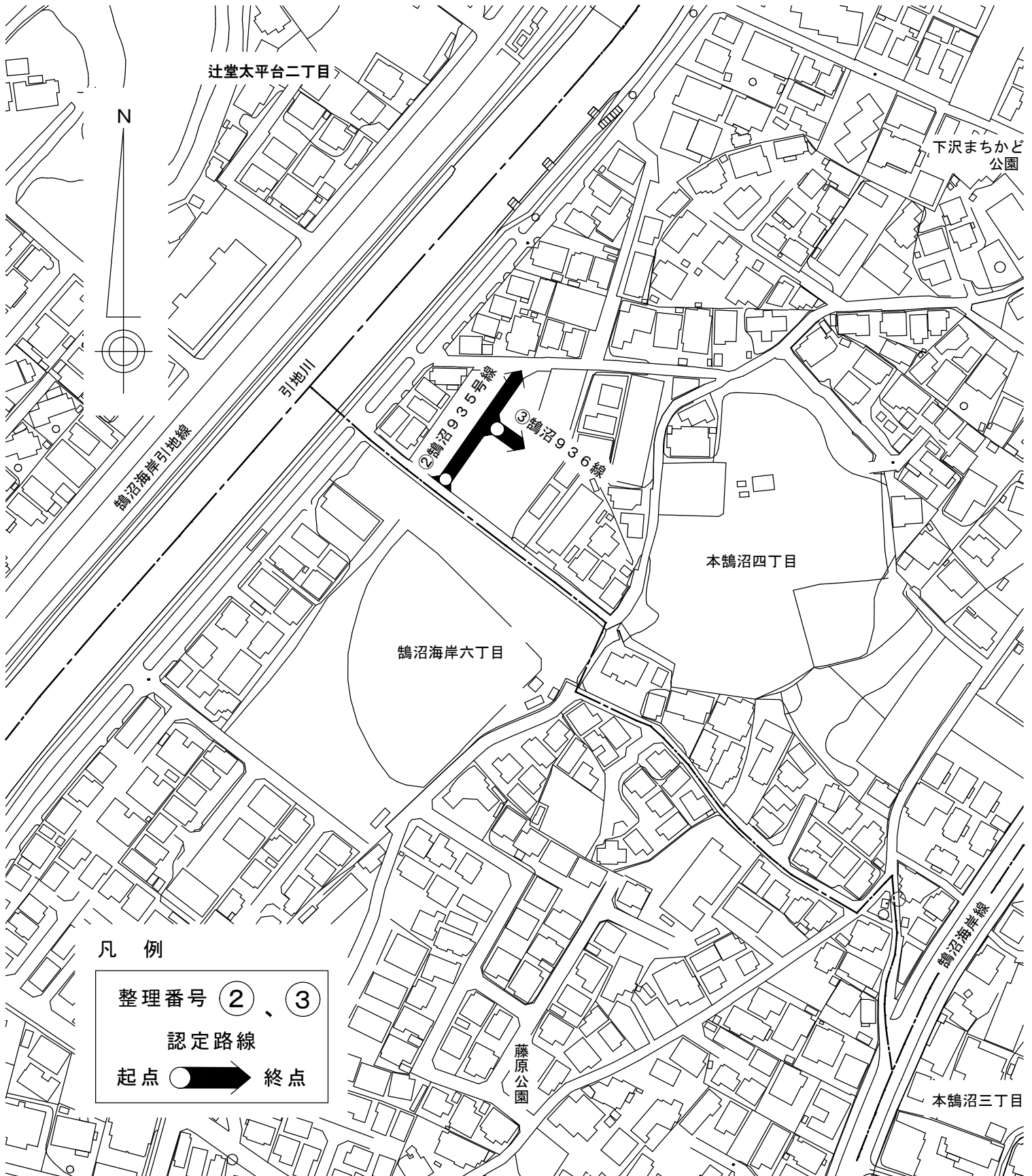
市道認定路線図

鶴沼松が岡四丁目地内



市道認定路線図

本鵜沼四丁目地内



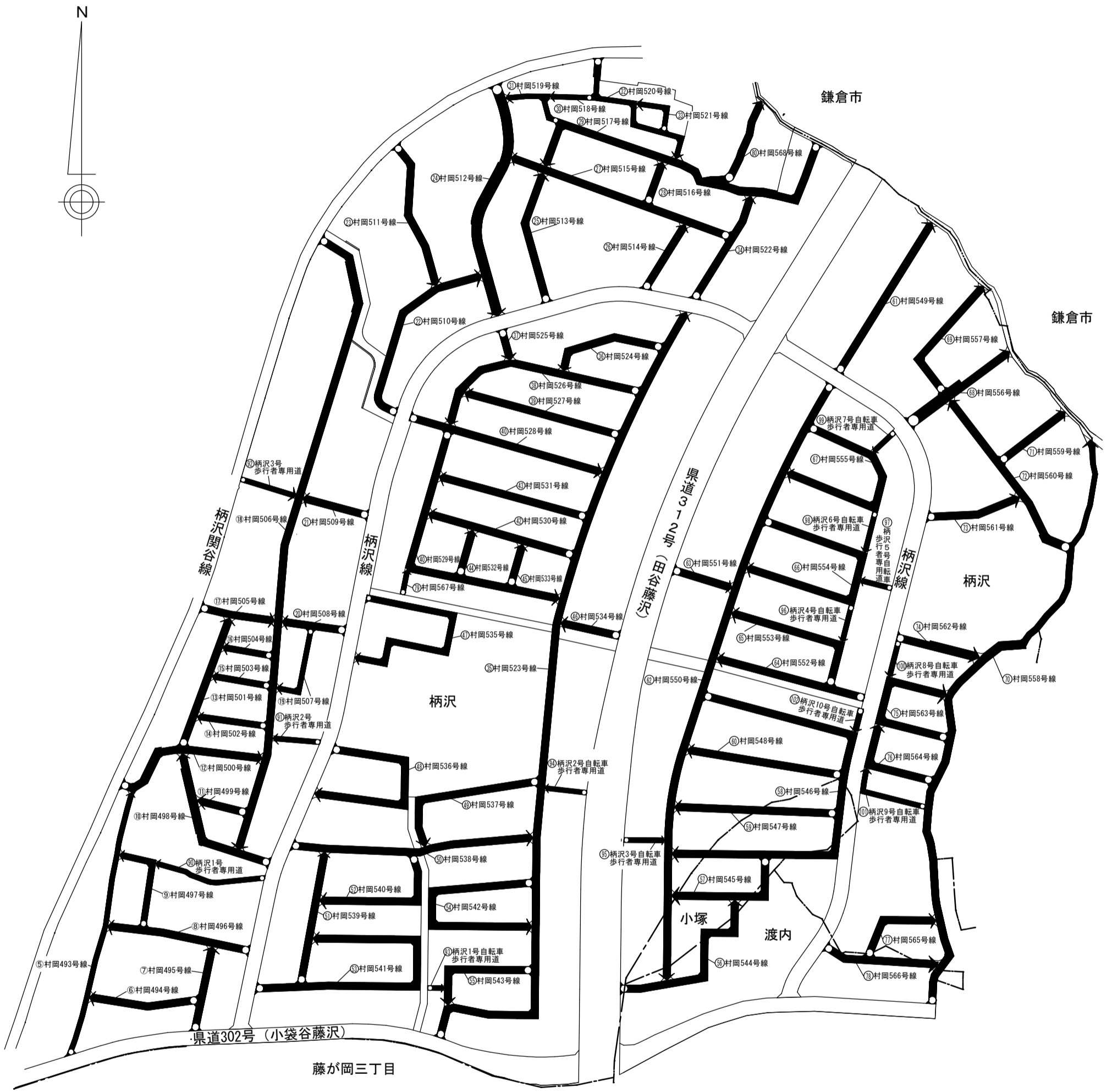
市道認定路線図

辻堂西海岸二丁目地内



市道認定路線図

柄沢、渡内、小塚地内



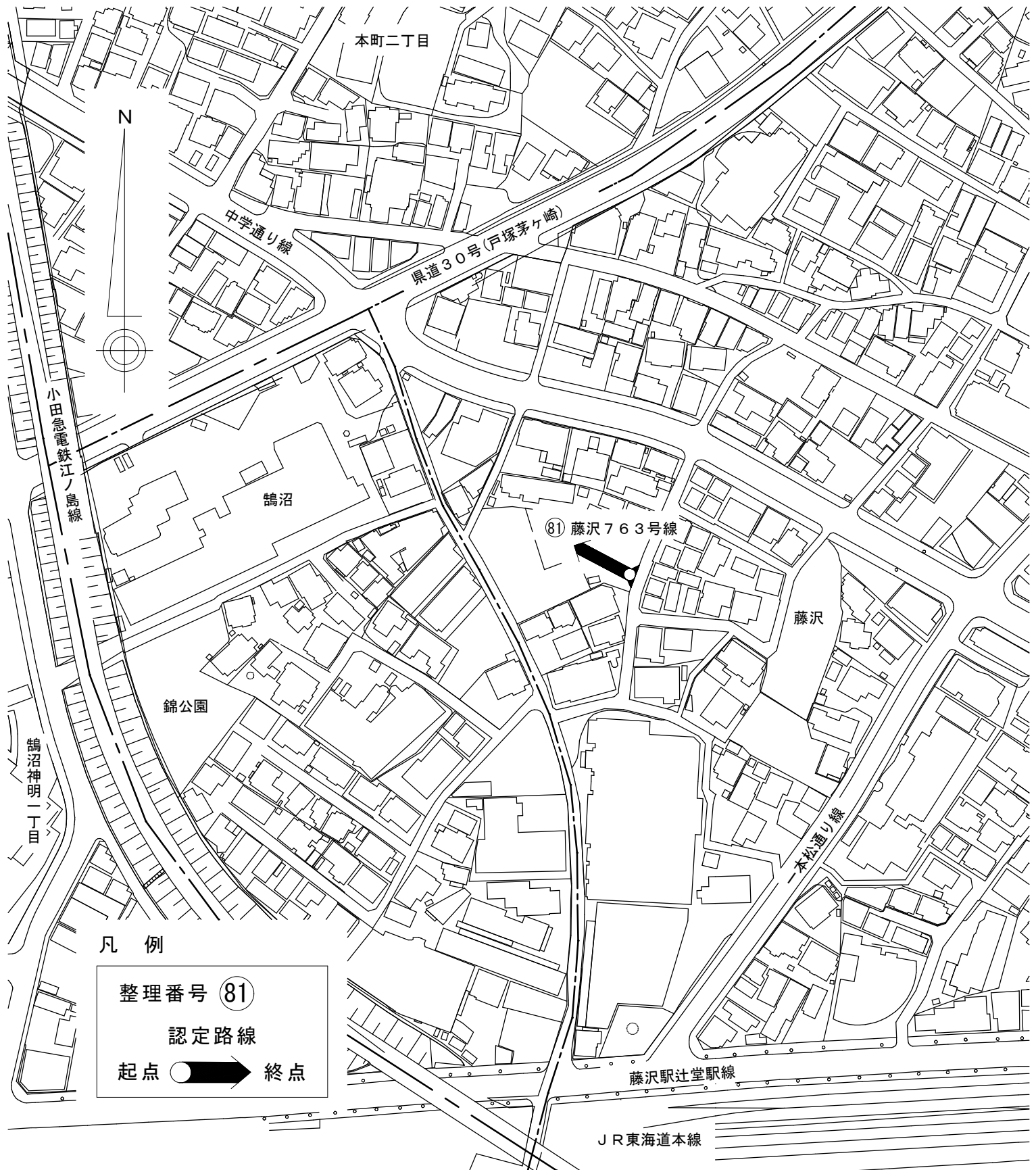
凡 例

整理番号	⑤ ~ ⑧⑩
	⑨⑩ ~ ⑩②
認定路線	
起点	
終点	

※柄沢特定土地区画整理事業区域内の都市計画道路である
 柄沢線、柄沢東歩行者専用道、柄沢西歩行者専用道、柄沢南歩行者専用道については、
 平成5年2月議会で市道の認定を行っています。

市道認定路線図

藤沢字中横須賀地内



凡例

整理番号 81
認定路線
起点 ● 終点

市道認定路線図

辻堂新町三丁目地内



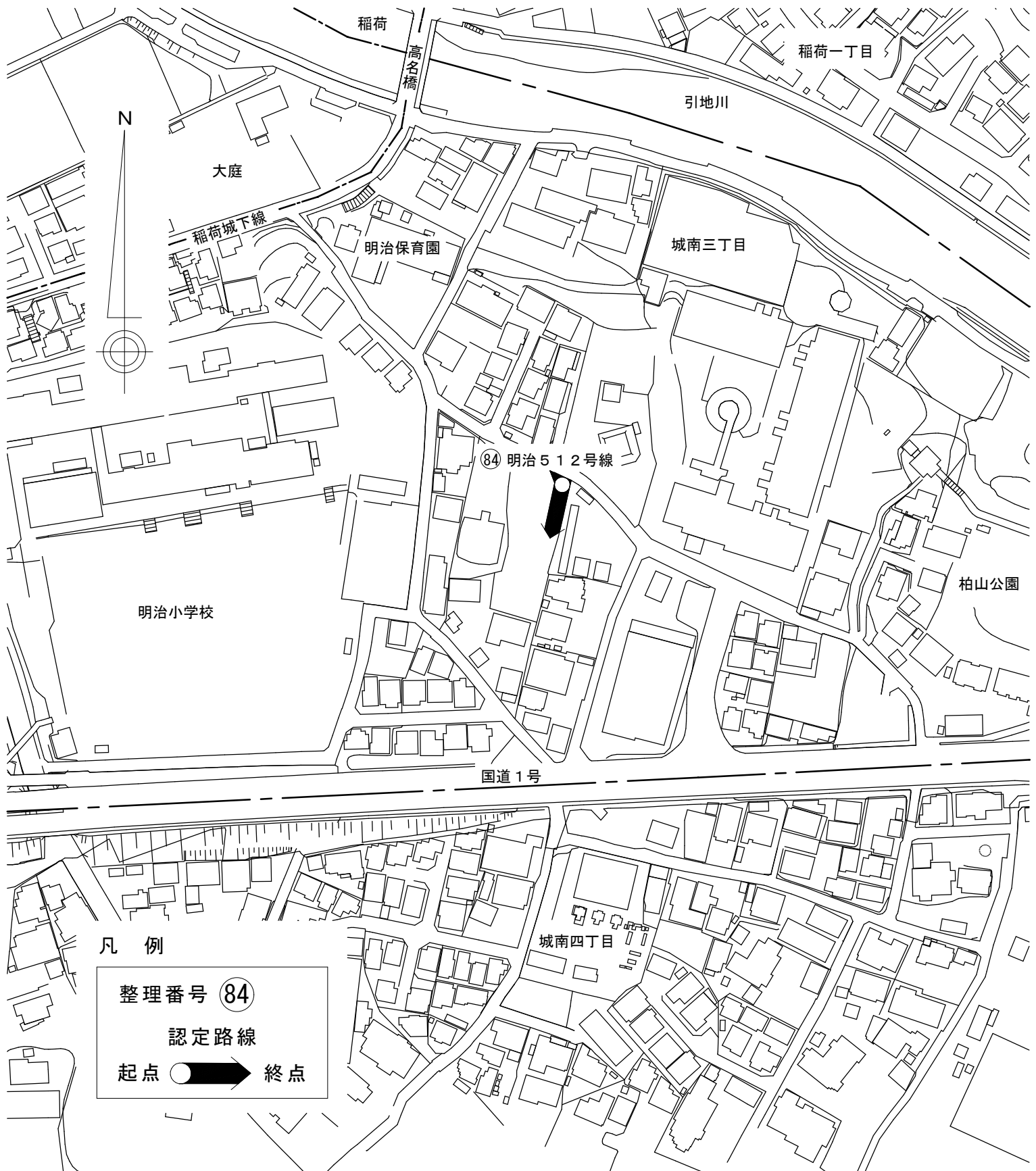
市道認定路線図

羽鳥五丁目地内



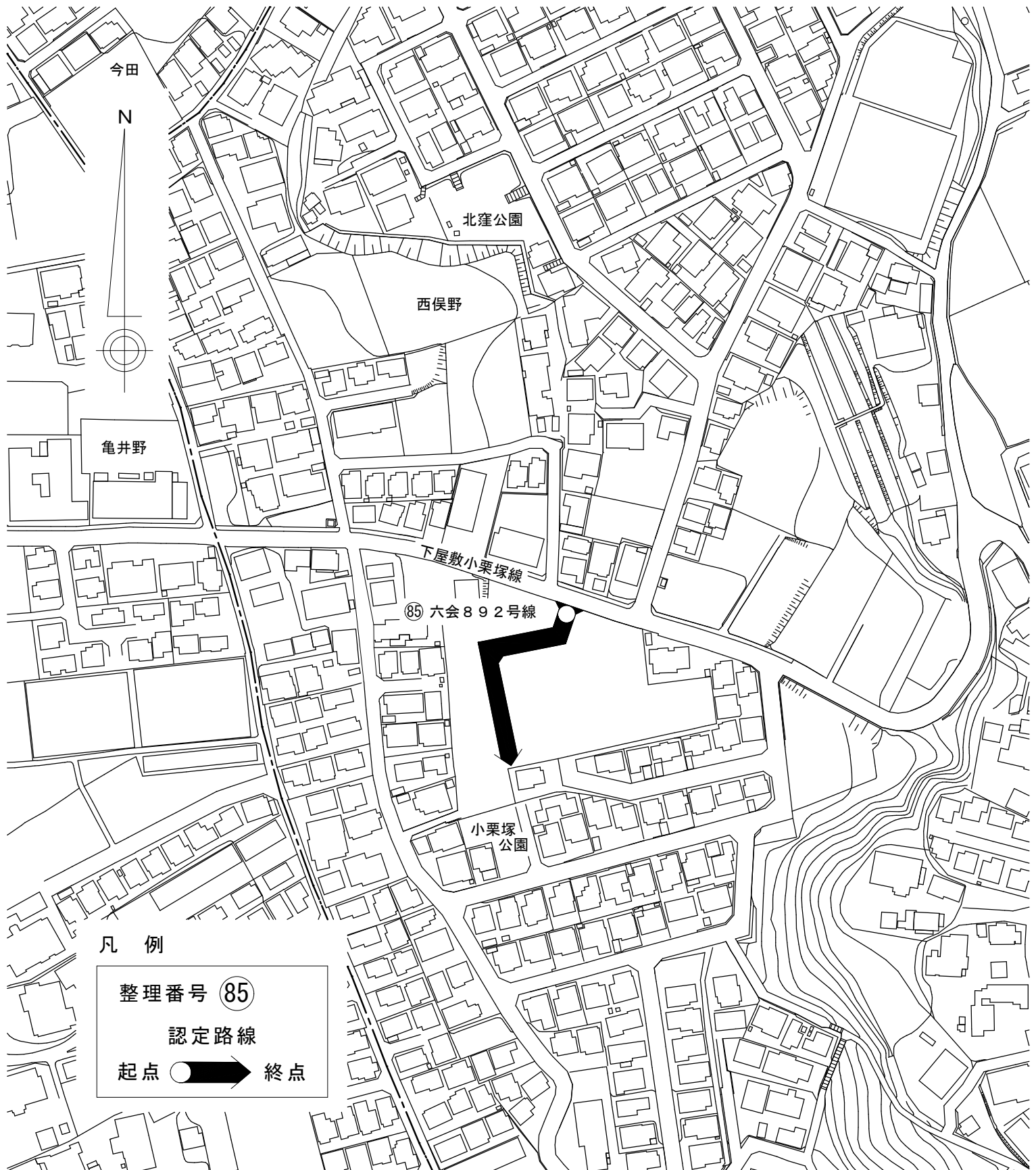
市道認定路線図

城南三丁目地内



市道認定路線図

西俣野字北窪地内

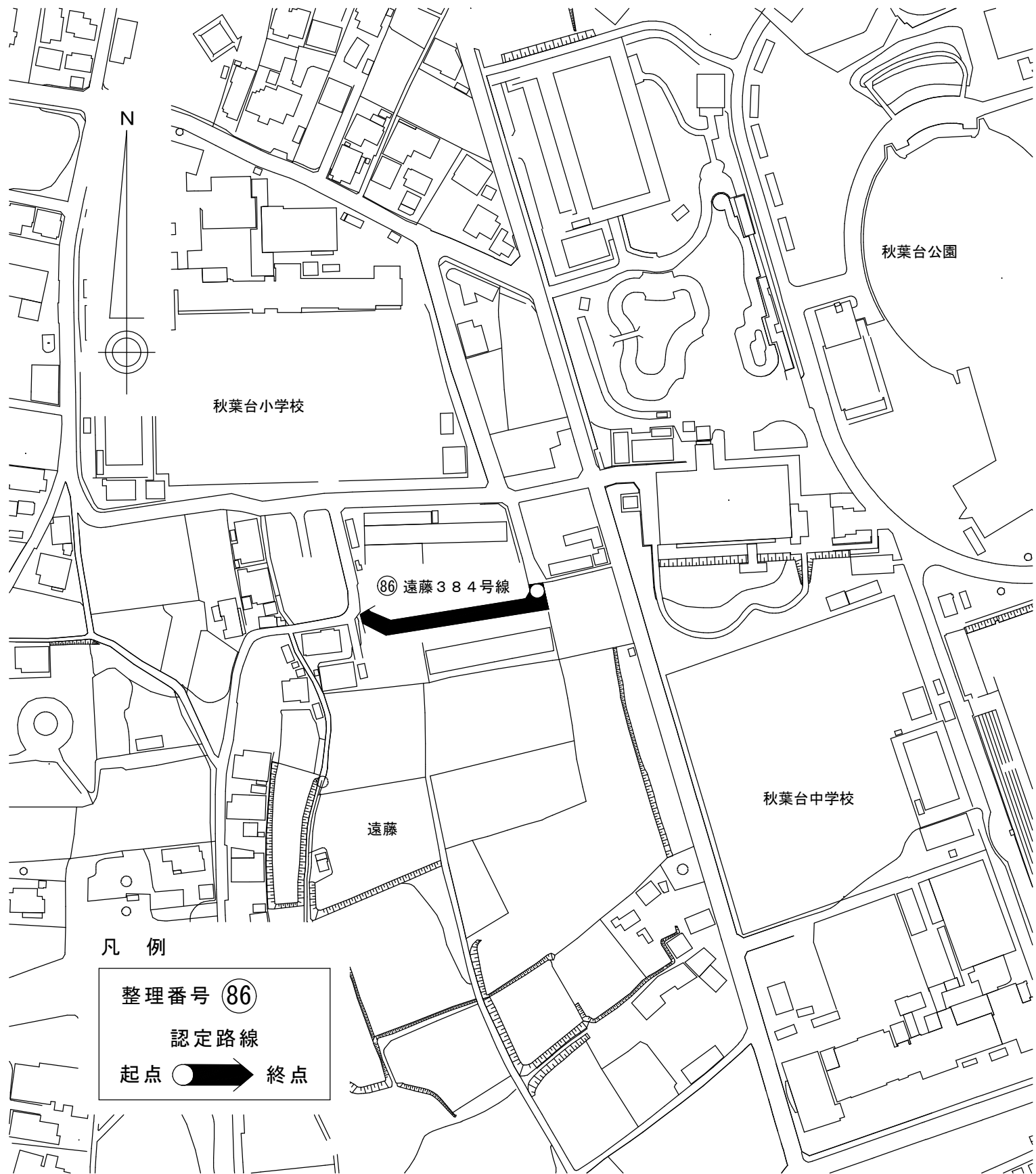


凡例

- 整理番号 85
- 認定路線
- 起点 ● 終点

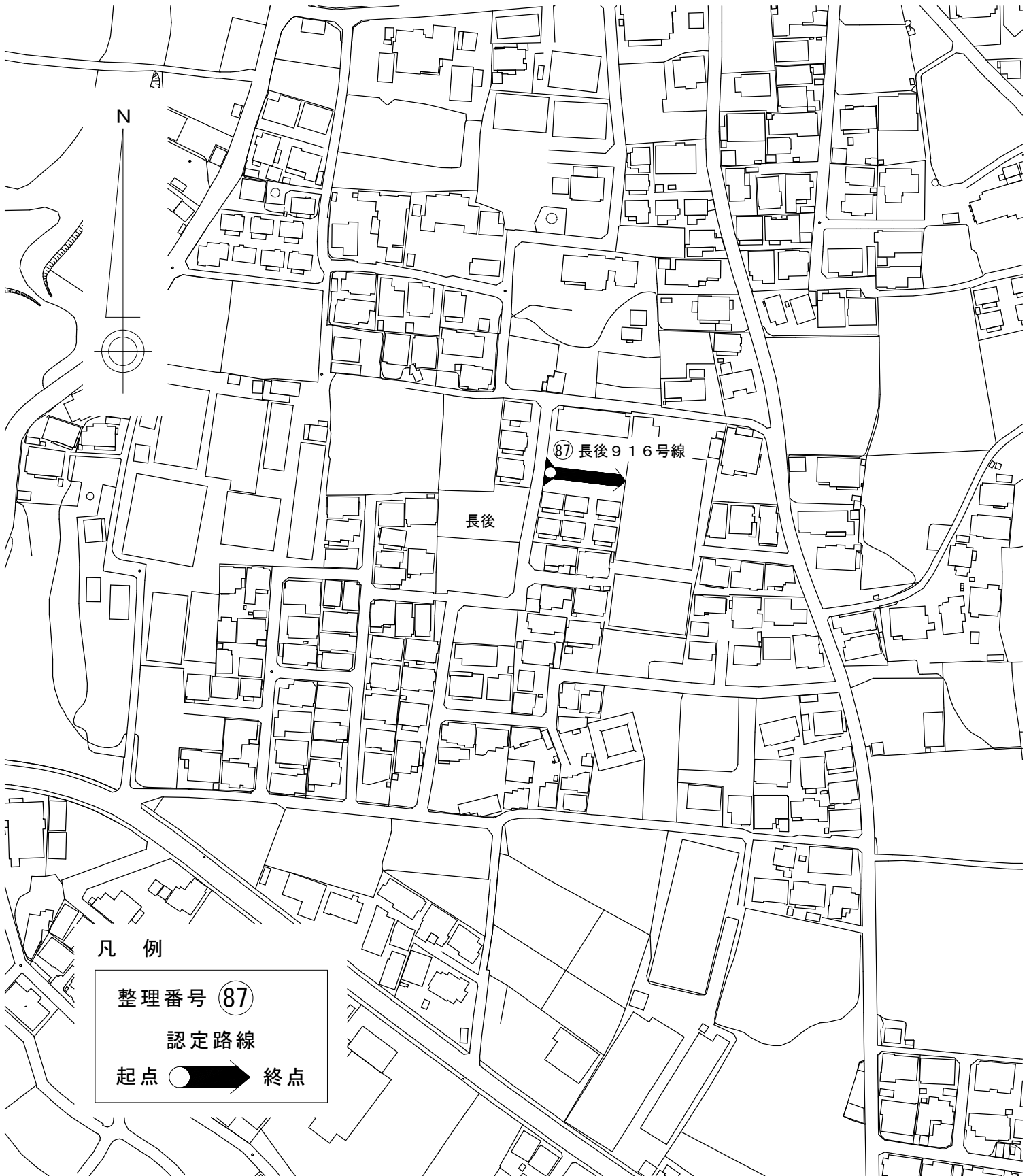
市道認定路線図

遠藤字向原地内



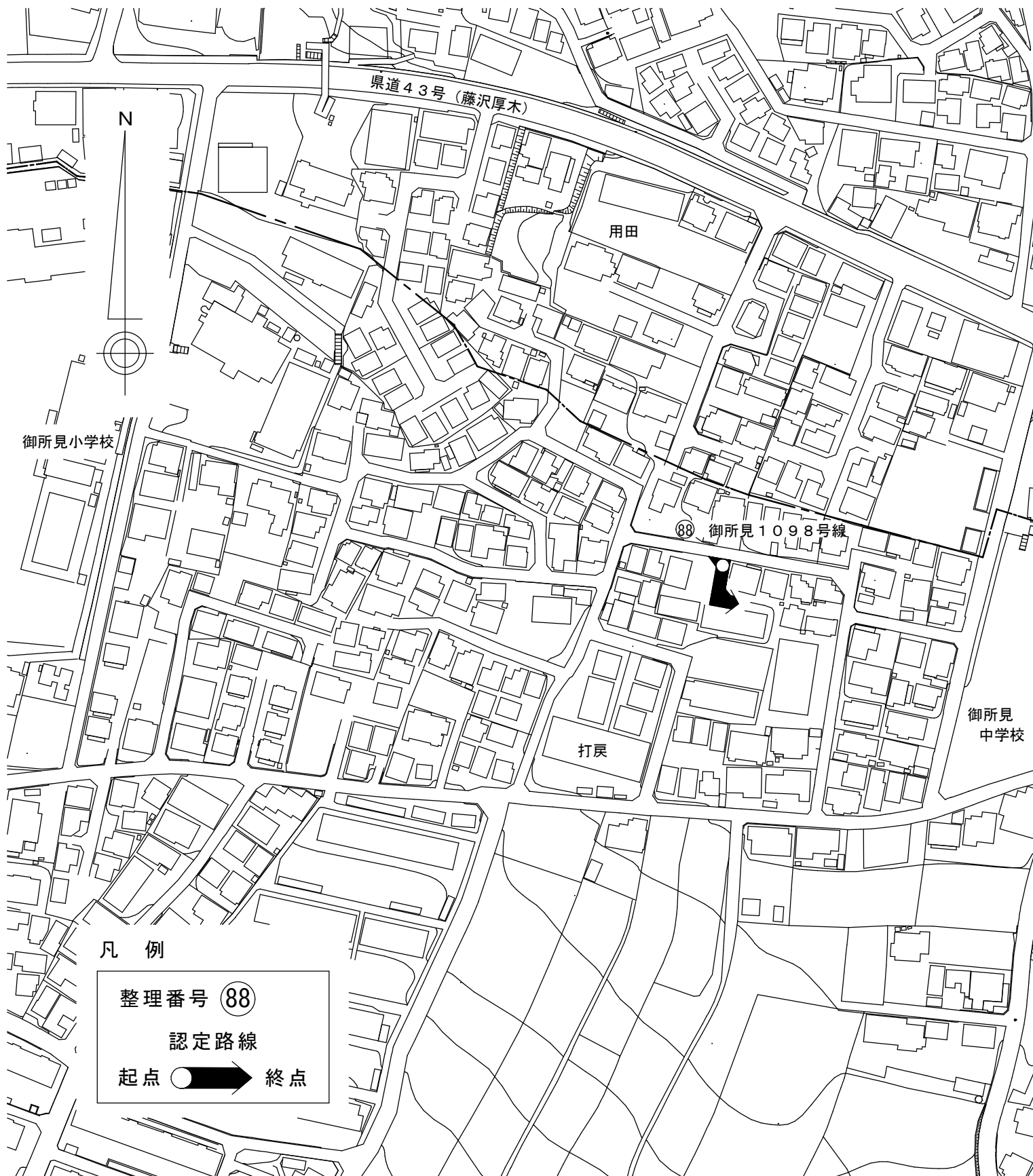
市道認定路線図

長後字山王添地内



市道認定路線図

打戻字上ノ原地内



市道廃止路線図

宮前字十二天地内



市道廃止路線図

柄沢、渡内、小塚地内



凡例

整理番号	② ~ ⑤⑦
廃止路線	〰️
起点	〰️➔
終点	➔

市道廃止路線図

朝日町、藤沢字大道東地内

