令和２年９月藤沢市議会定例会
議　案　資　料

議案第３９号（市道の認定について）‥‥１
議案第４０号（市道の廃止について）‥‥１２

市 道 認 定 路 線 図

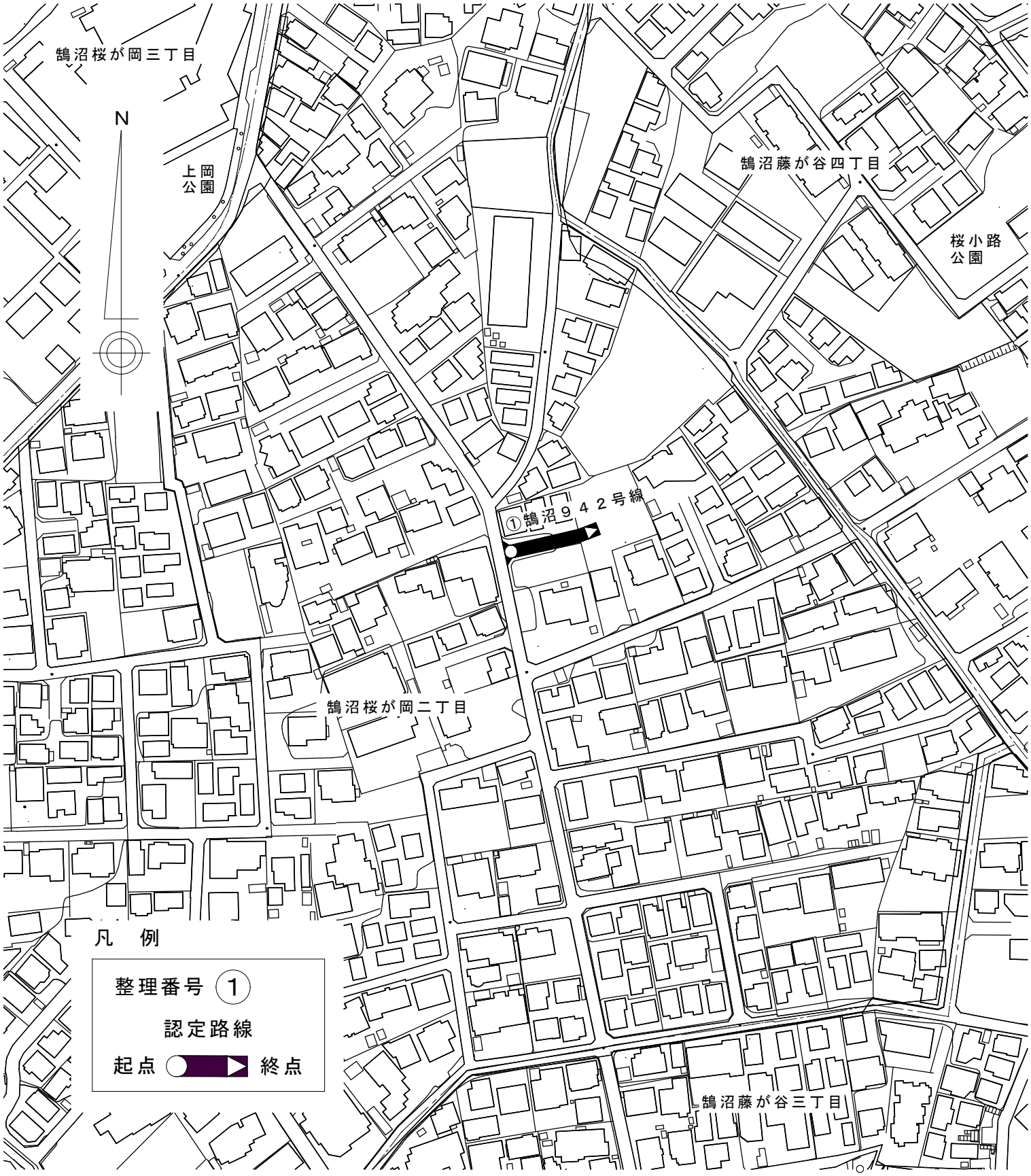
鵠沼桜が岡三丁目
N
上岡
公園
鵠沼藤が谷四丁目
桜小路
公園
①鵠沼９４２号線
鵠沼桜が岡二丁目
凡　例
整理番号 ①
認定路線
起点
終点
鵠沼藤が谷三丁目

市 道 認 定 路 線 図

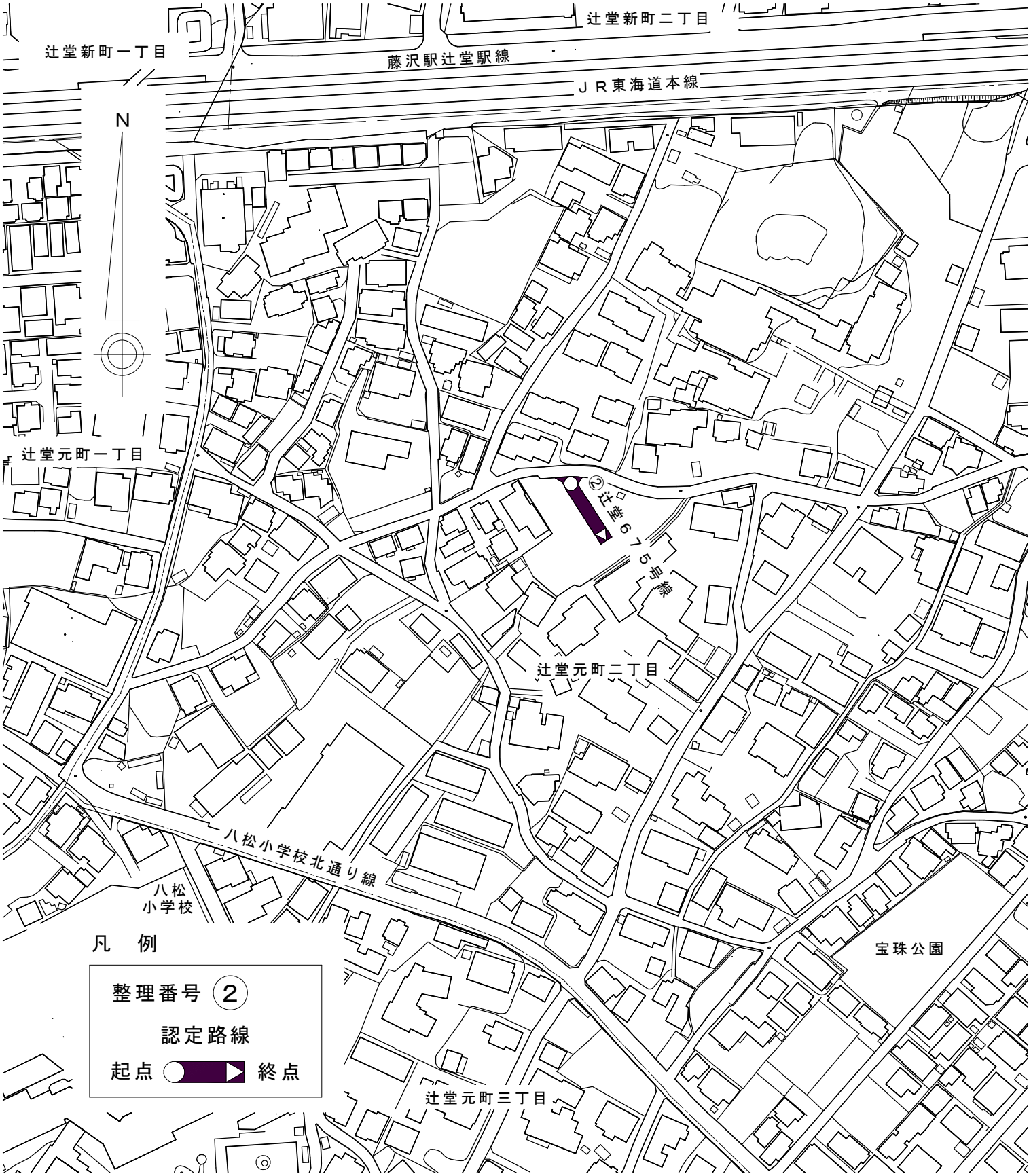
辻堂新町二丁目
辻堂新町一丁目
藤沢駅辻堂駅線
ＪＲ東海道本線
N
辻堂元町一丁目
②辻堂６７５号線
辻堂元町二丁目
八松小学校北通り線
八松
小学校
宝珠公園
辻堂元町三丁目
凡　例
整理番号 ②
認定路線
起点
終点

市 道 認 定 路 線 図

辻堂小学校
辻堂東海岸一丁目
高根浜見山線
辻堂太平台一丁目
N
③辻堂６７６号線
若葉園公
辻堂東海岸二丁目
鶴沼海岸四丁目
鶴沼海岸引地線
辻堂東海岸三丁目
凡　例
整理番号 ③
認定路線
起点
終点

市道認定路線図

N
大鋸
宮ノ下橋
柄沢関谷線
柄沢二丁目
中町橋
④村岡585号線
柄沢
大鋸丸山公園
滝川
宮ノ下公園
柄沢一丁目
柄沢線
凡例
整理番号 ④
認定路線
起点
終点
柄沢保育園
丸山橋

市 道 認 定 路 線 図

滝ノ川１号橋
鎌倉市
N
外原橋
滝川橋
⑤村岡
５８６号線
大鋸外原公園
大台公園
柄沢二丁目
滝川
中道橋
柄沢関谷線
大上橋
柄沢線
凡　例
整理番号 ⑤
認定路線
起点
終点

市 道 認 定 路 線 図

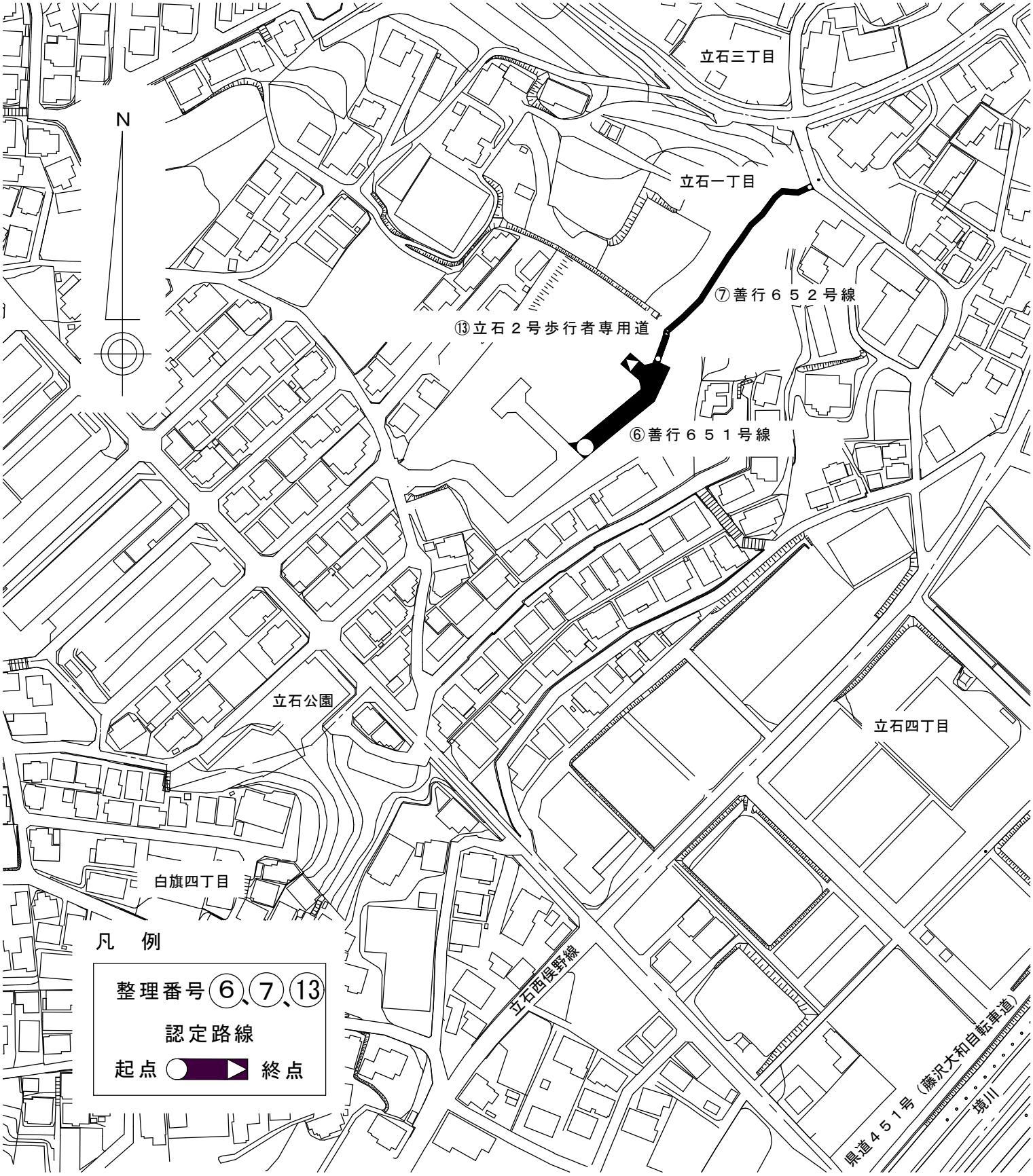
N
立石三丁目
立石一丁目
⑦善行６５２号線
⑬立石２号歩行者専用道
⑥善行６５１号線
立石公園
立石四丁目
白旗四丁目
立石西俣野線
県道４５１号（藤沢大和自転車道）
境川
凡　例
整理番号⑥、⑦、⑬
認定路線
起点
終点

市 道 認 定 路 線 図

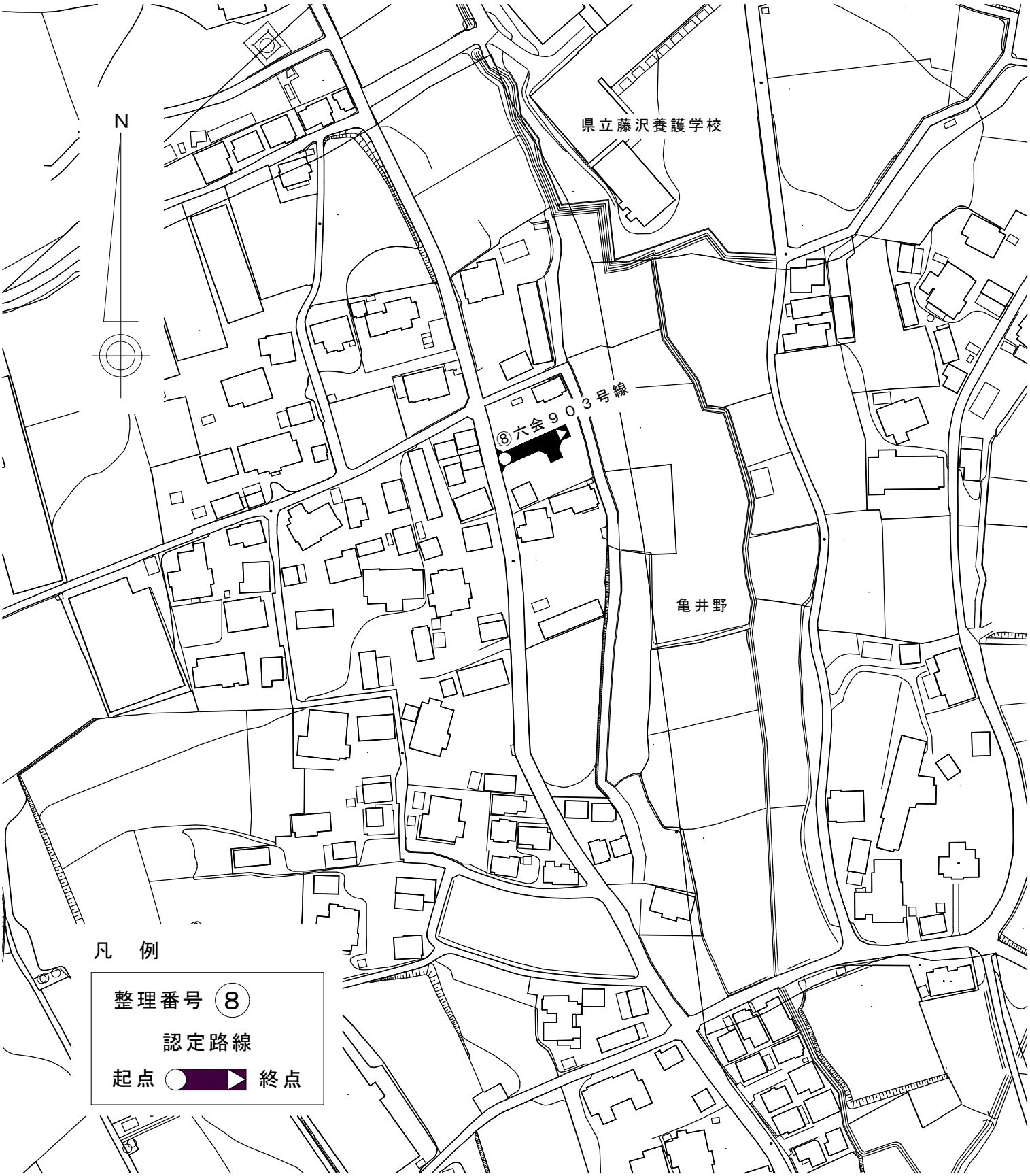

市 道 認 定 路 線 図

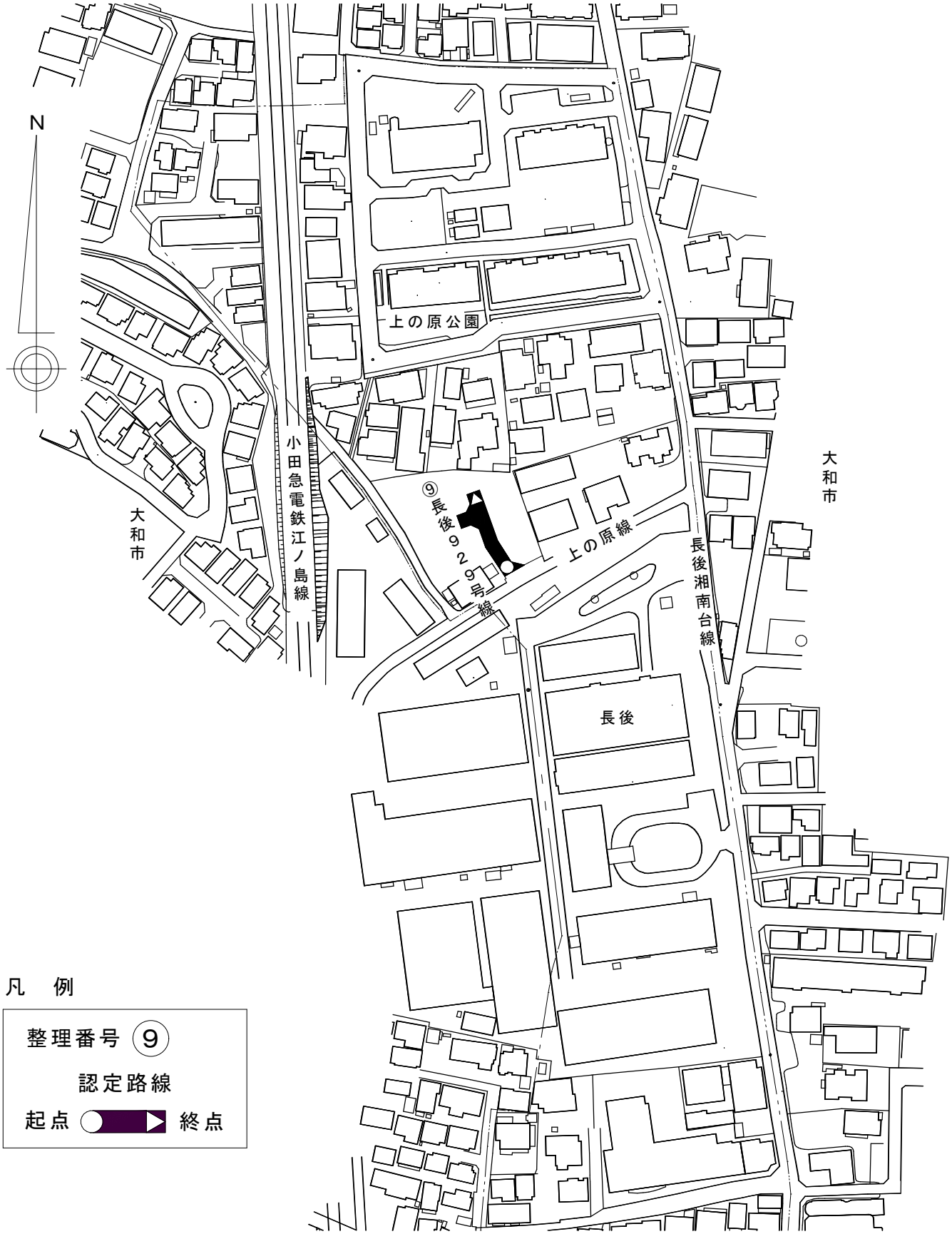
N
上の原公園
小田急電鉄江ノ島線
大和市
⑨長後９２９号線
上の原線
長後湘南台線
大和市
長後
凡　例
整理番号 ⑨
認定路線
起点
終点

市 道 認 定 路 線 図

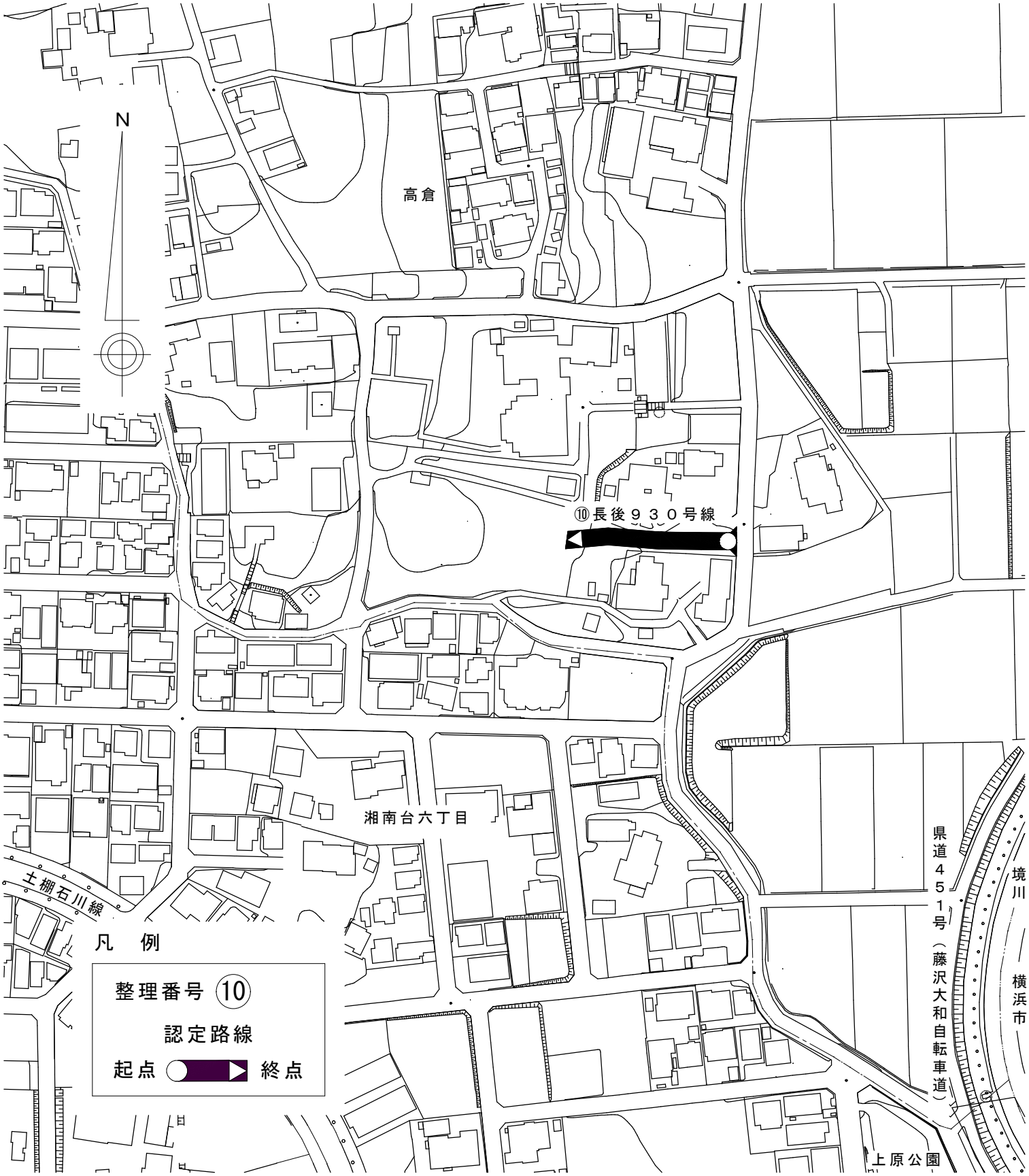
N
高倉
⑩長後９３０号線
湘南台六丁目
土棚石川線
県道４５１号（藤沢大和自転車道）
境川
横浜市
上原公園
凡　例
整理番号 ⑩
認定路線
起点
終点

市 道 認 定 路 線 図

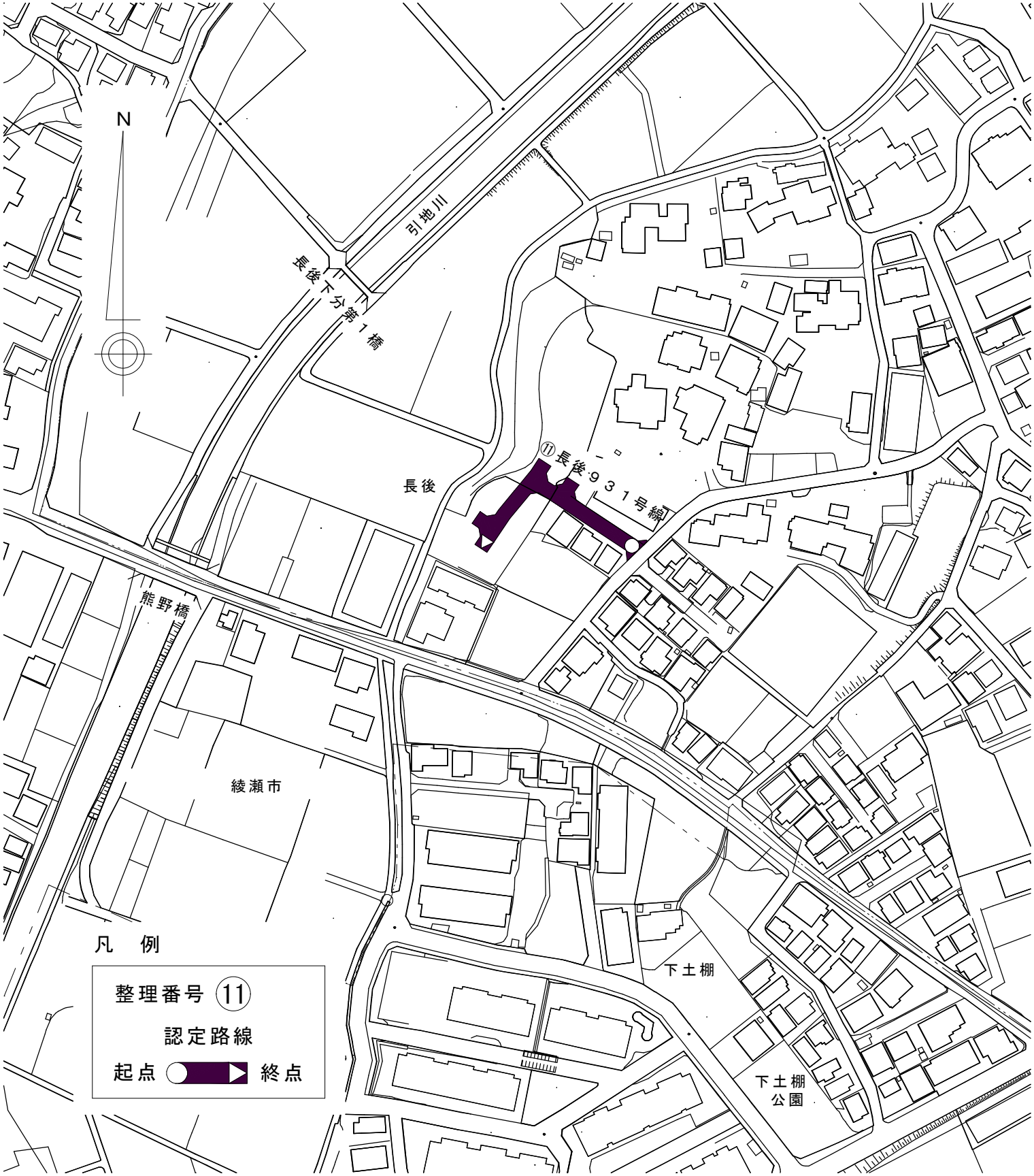
N
引地川
長後下分第１橋
長後
⑪長後９３１号線
熊野橋
綾瀬市
下土棚
下土棚
公園
凡　例
整理番号 ⑪
認定路線
起点
終点

市 道 認 定 路 線 図

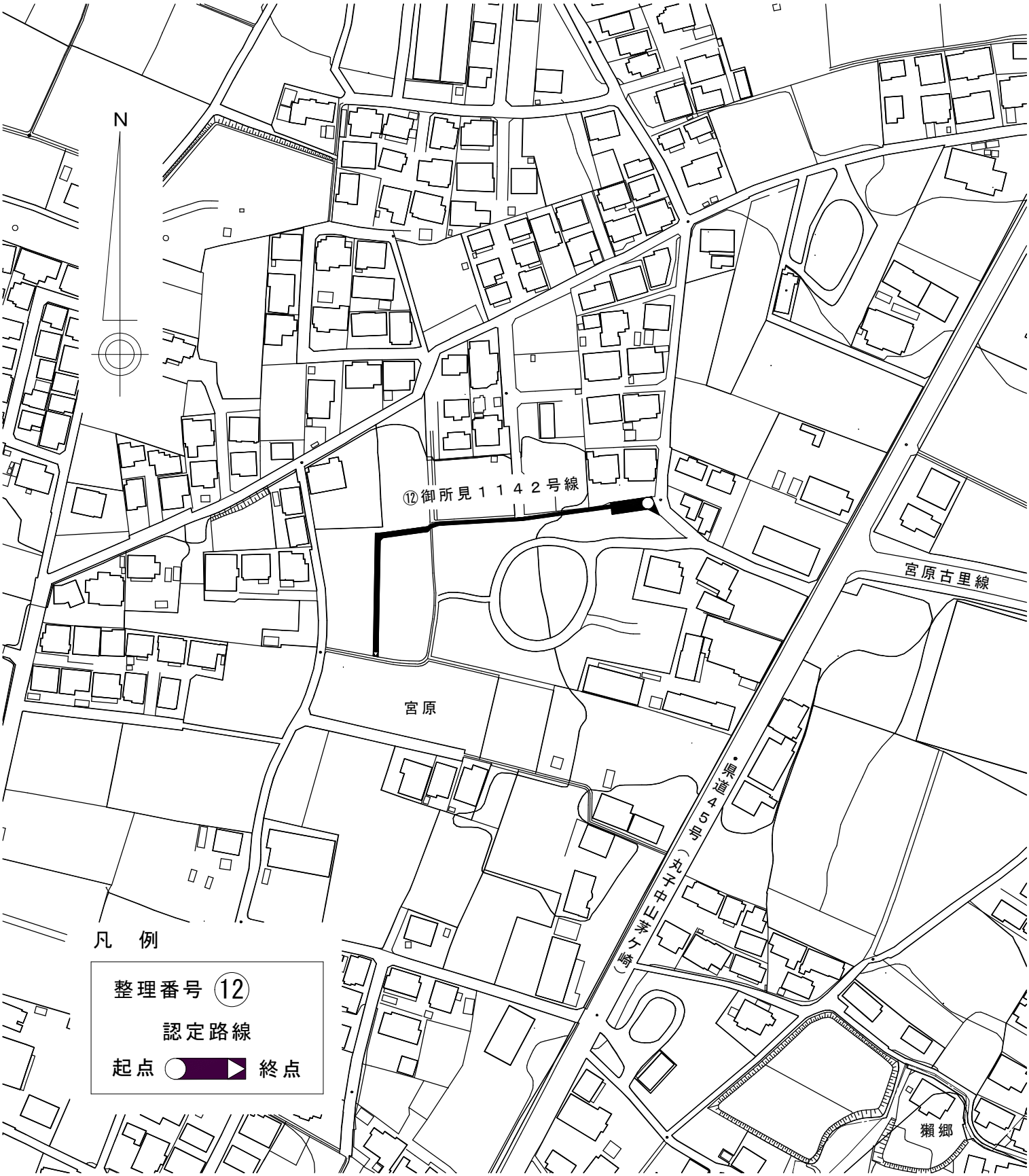

市 道 廃 止 路 線 図

鵠沼桜が岡三丁目
N
上岡
公園
鵠沼藤が谷四丁目
桜小路
公園
①鵠沼８３９号線
鵠沼桜が岡二丁目
凡　例
整理番号 ①
廃止路線
起点
終点
鵠沼藤が谷三丁目

市 道 廃 止 路 線 図

N
立石三丁目
立石一丁目
②善行３０１号線
立石公園
凡　例
整理番号 ②
廃止路線
起点
終点
白旗四丁目
立石西俣野線
立石四丁目

市 道 廃 止 路 線 図

市 道 廃 止 路 線 図