令和２年８月２４日
藤沢都心部再生・公共施設再整備特別委員会　【参考資料３】

藤沢市藤が岡二丁目地区再整備事業　設計図

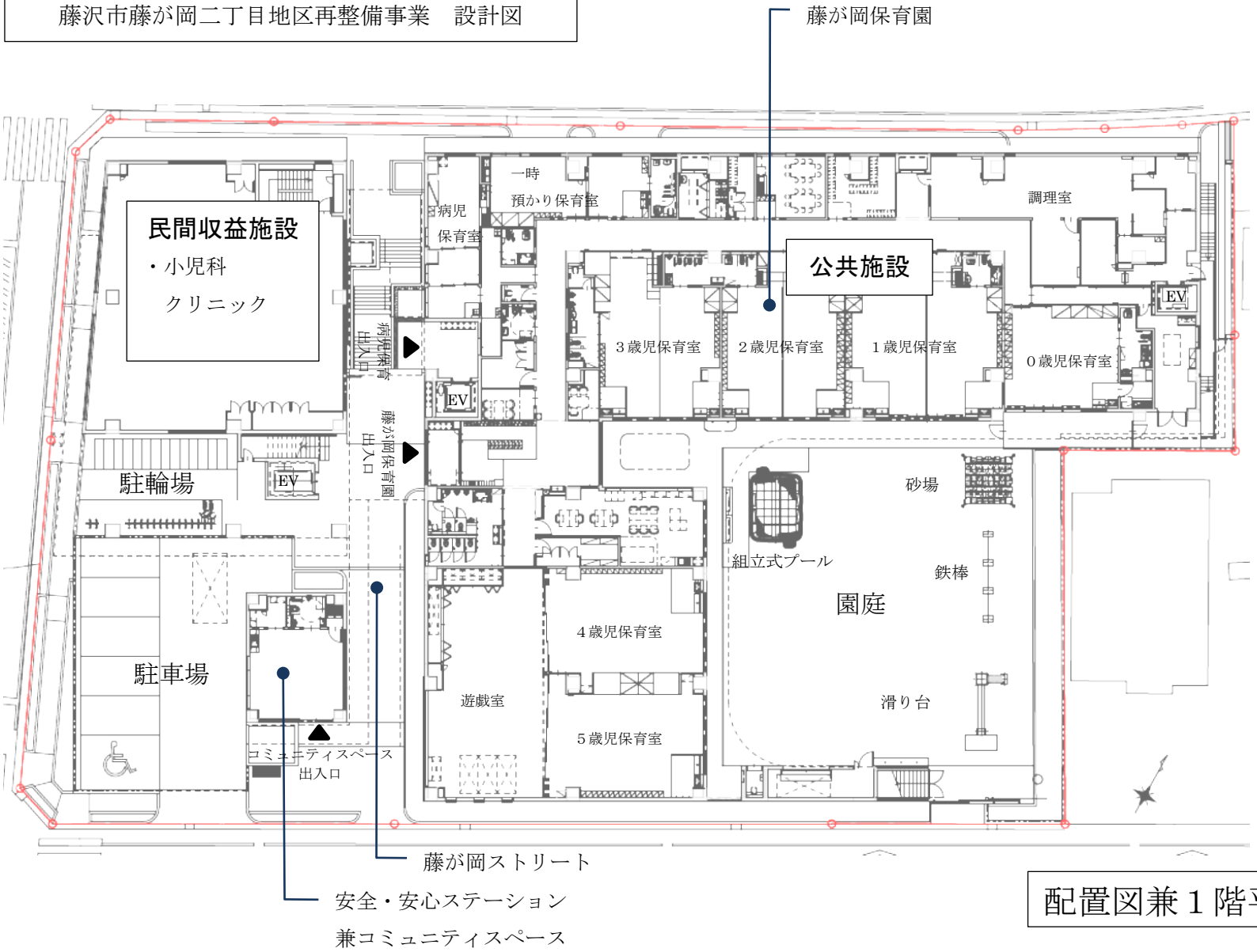

配置図兼１階平面図

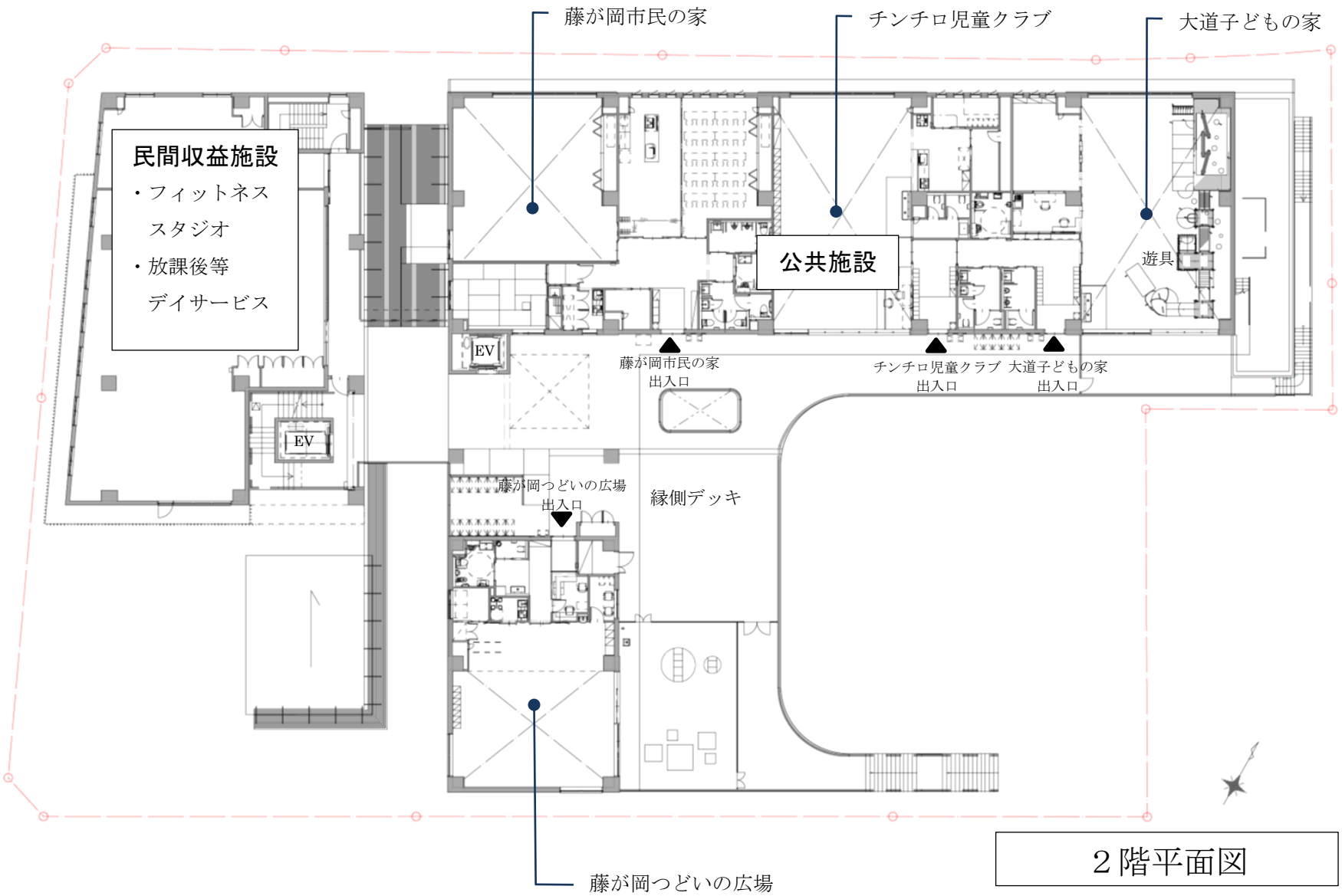
藤が岡市民の家
チンチロ児童クラブ
大道子どもの家
民間収益施設
・フィットネス
スタジオ
・放課後等
デイサービス
公共施設
遊具
EV
EV
藤が岡市民の家
出入口
チンチロ児童クラブ
出入口
大道子どもの家
出入口
藤が岡つどいの広場
出入口
縁側デッキ
藤が岡つどいの広場

２階平面図

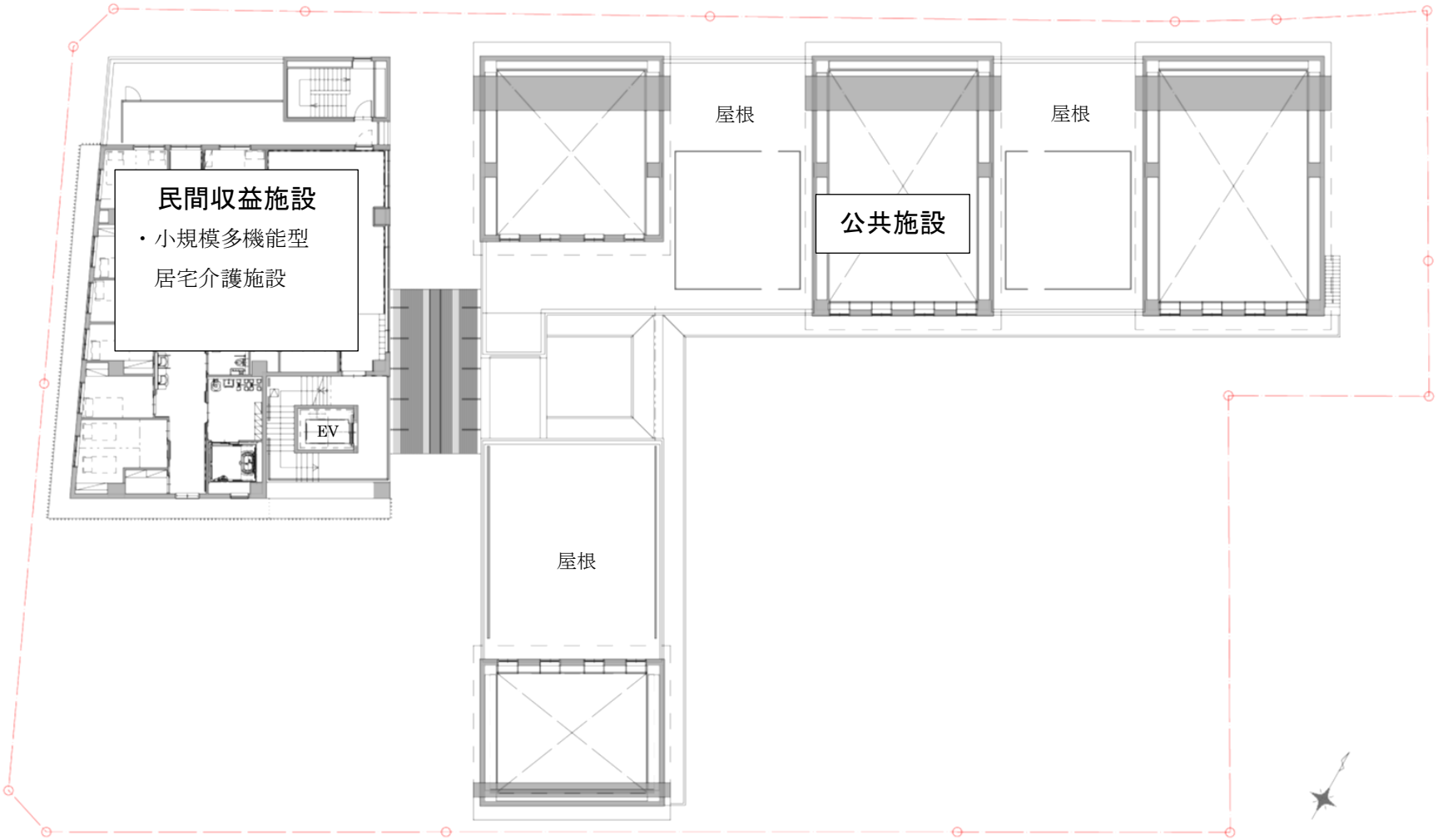

３階平面図

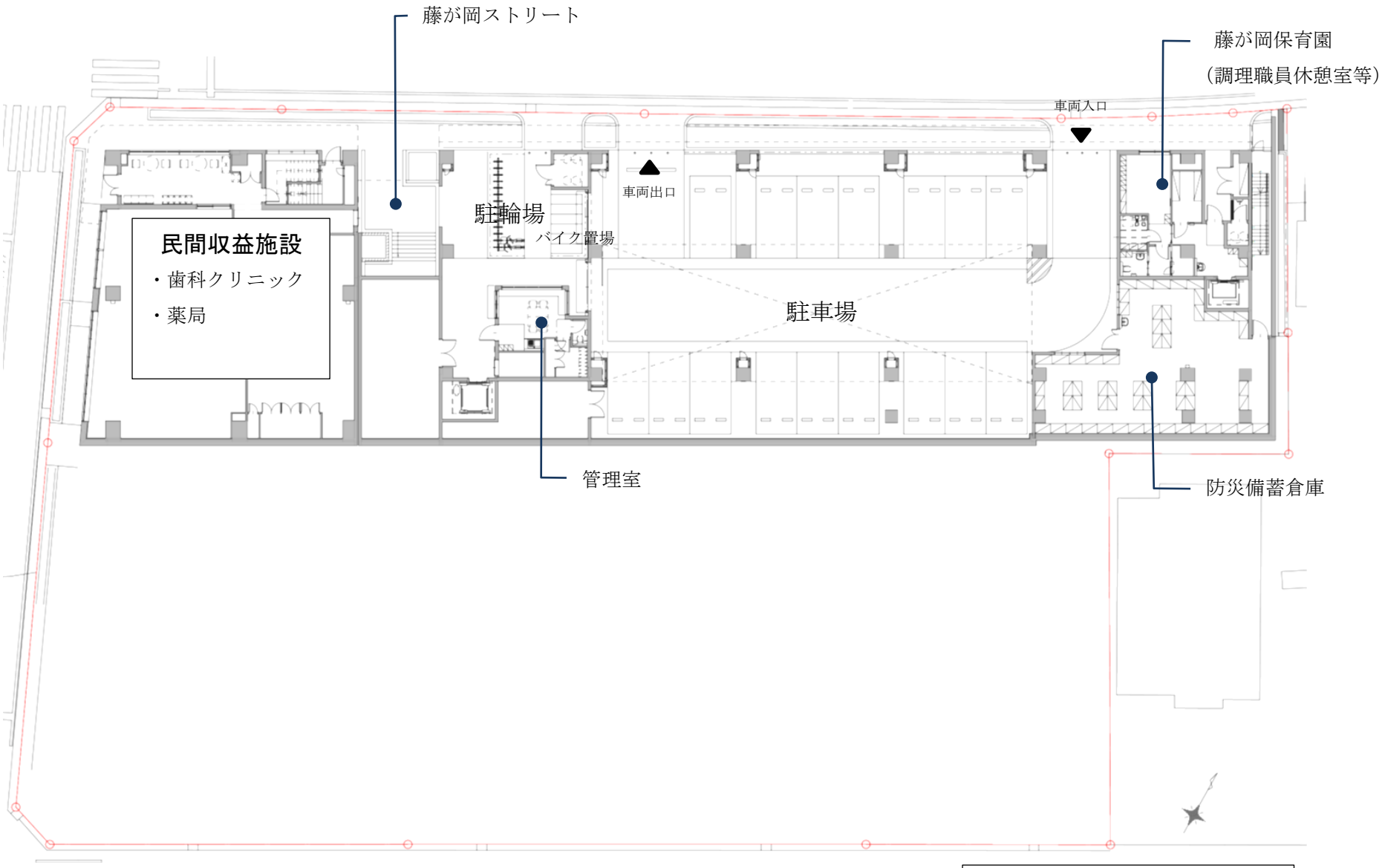
藤が岡ストリート
藤が岡保育園
（調理職員休憩室等）
車両入口
車両出口
駐輪場
バイク置場
民間収益施設
・歯科クリニック
・薬局
駐車場
管理室
防災備蓄倉庫

地下１階平面図

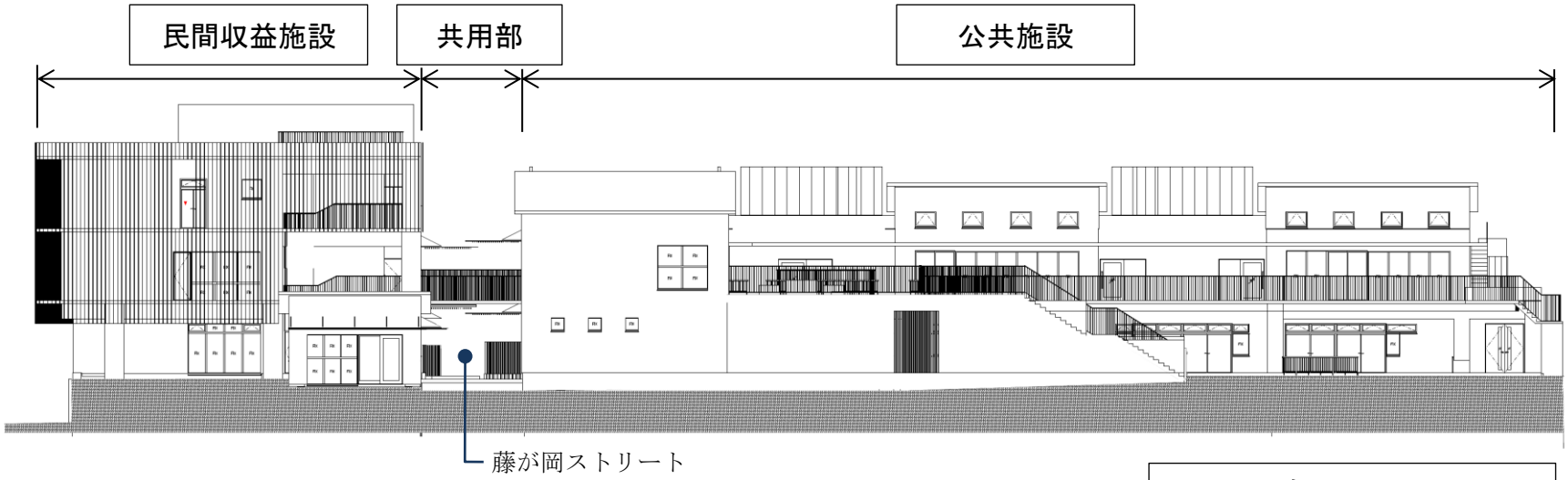
民間収益施設
共用部
公共施設
藤が岡ストリート

南立面図

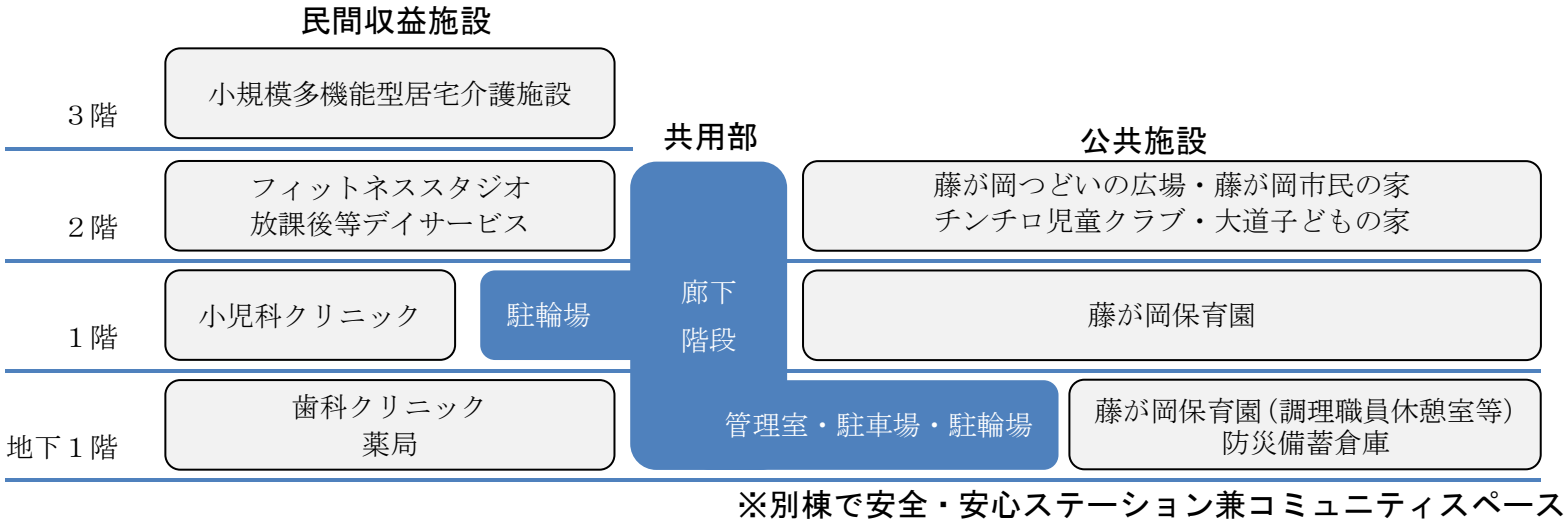
民間収益施設
共用部
公共施設
３階
小規模多機能型居宅介護施設
２階
フィットネススタジオ
放課後等デイサービス
藤が岡つどいの広場・藤が岡市民の家
チンチロ児童クラブ・大道子どもの家
１階
小児科クリニック
駐輪場
廊下
階段
藤が岡保育園
地下１階
歯科クリニック
薬局
管理室・駐車場・駐輪場
藤が岡保育園（調理職員休憩室等）
防災備蓄倉庫
※別棟で安全・安心ステーション兼コミュニティスペース

フロア構成図

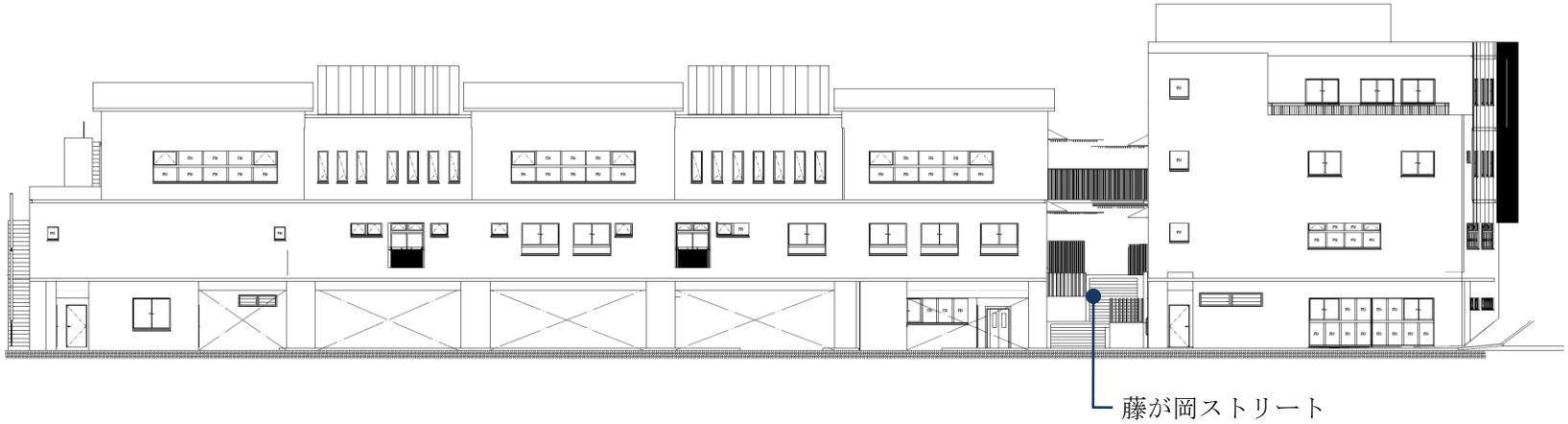

北立面図

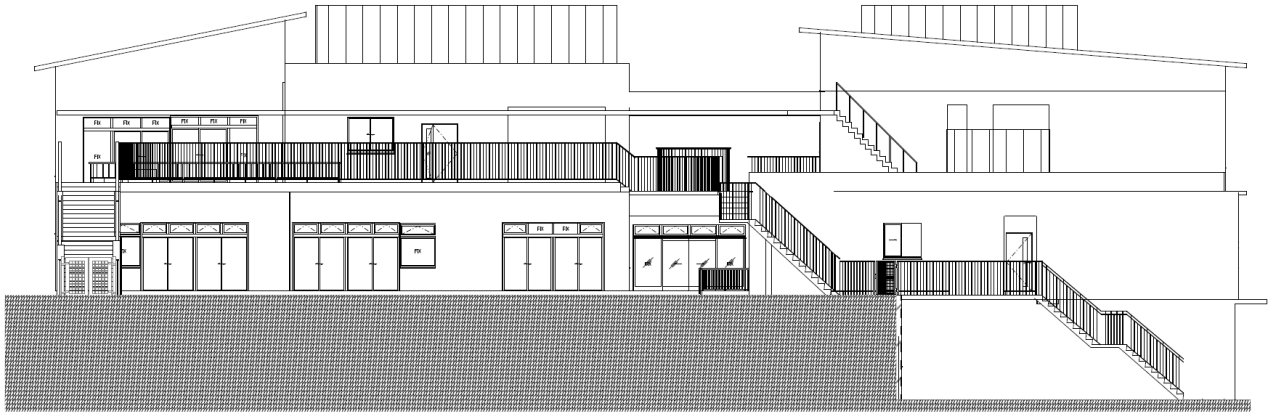

東立面図

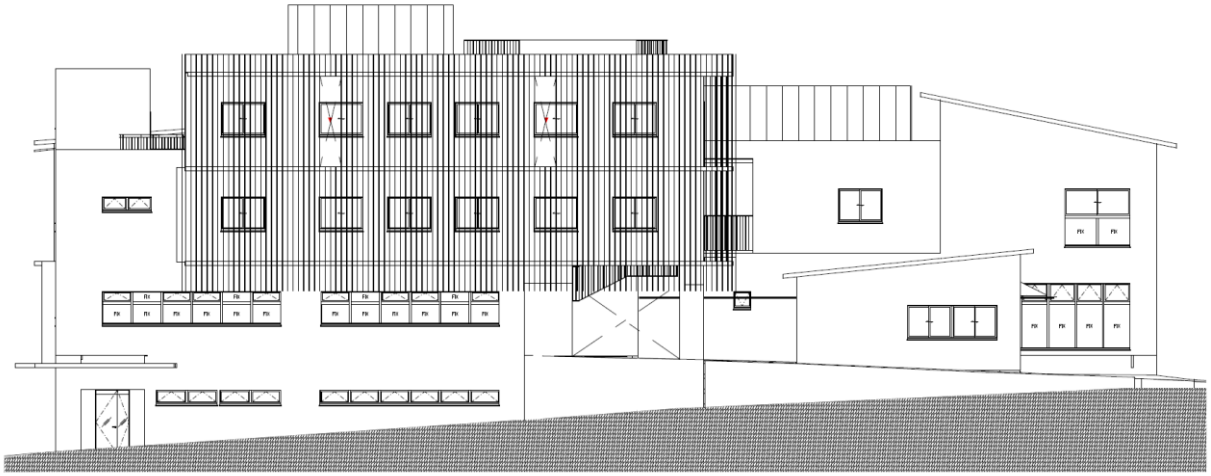

西立面図

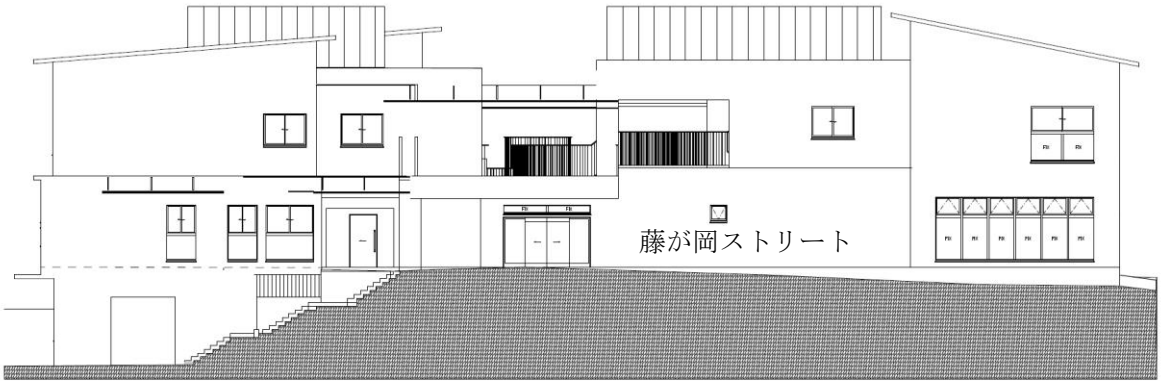

西立面図（藤が岡ストリートから）