令和３年１０月　４日

市議会議員各位

防災安全部長

土砂災害警戒区域及び土砂災害特別警戒区域の指定等について

土砂災害警戒区域等における土砂災害防止対策の推進に関する法律（土砂災害防止法）に基づき、神奈川県により、土砂災害警戒区域及び土砂災害特別警戒区域が指定されましたので、次のとおり、その概要をお知らせします。

１．指定の概要

（１）指定告示日

２０２１年（令和３年）９月２４日

（２）指定機関

神奈川県知事

（３）指定区域等

土砂災害警戒区域（イエローゾーン）及び土砂災害特別警戒区域（レッドゾーン）の指定

ア）指定箇所（今回追加）

藤沢市内５区域

イ）位置

別紙　土砂災害警戒区域等指定図のとおり

ウ）指定区域の内訳（合計）

９月２４日時点	土砂災害警戒区域（イエローゾーン）	土砂災害特別警戒区域（レッドゾーン）
藤沢市内 ※今回追加含む	１７６区域	１６６区域
横浜市境	２区域	２区域
鎌倉市境	１０区域	１０区域
茅ヶ崎市境	１区域	１区域
計	１８９区域	１７９区域

＜参考＞

神奈川県ホームページ「土砂災害警戒区域等告示図書：神奈川県」

https://www.pref.kanagawa.jp/osirase/sabo/bousai/keikai/kouji.html

※令和３年１０月４日現在　神奈川県が更新作業中

２．本市の対応

（１）本年１０月に改定予定の地域防災計画に反映させます。

（２）ホームページ等により、市民へ周知を図ります。

（３）指定に関する図面の閲覧を実施します。

３．問合せ

神奈川県：神奈川県県土整備局河川下水道部砂防海岸課
急傾斜地グループ
045-210-6508

藤沢市　：藤沢市防災安全部防災政策課
0466-50-8380

以　上

（防災安全部　防災政策課）

土砂災害警戒区域等指定図（その1）

（1/200,000）

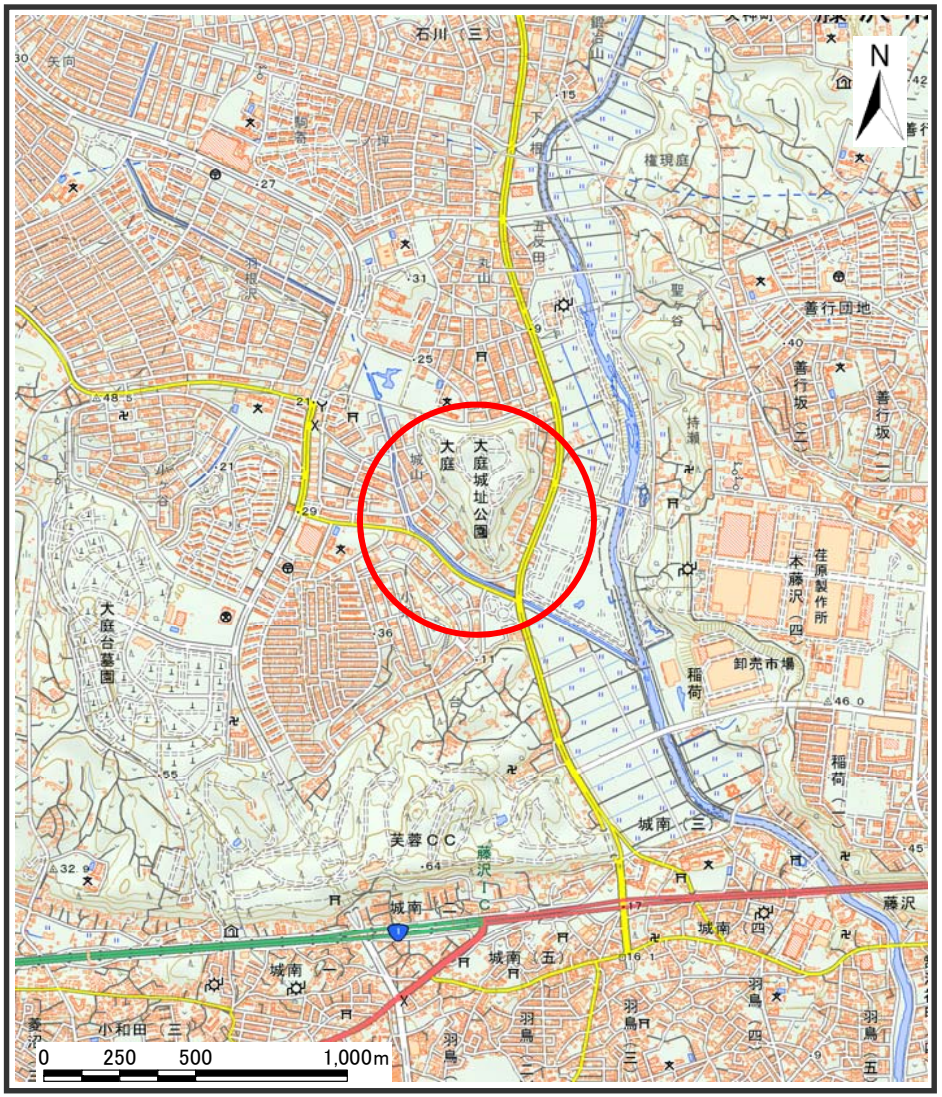

（1/25,000）

土砂災害警戒区域・土砂災害特別警戒区域位置図	自然現象の種類	急傾斜地の崩壊
	箇所番号	205-H22-607
	箇所名	大庭7
	所在地	藤沢市大庭

「測量法に基づく国土地理院長承認（複製） R 1JHf 1147」「本製品を複製する場合には、国土地理院の長の承認を得なければならない。」

土砂災害警戒区域等指定図（その2）

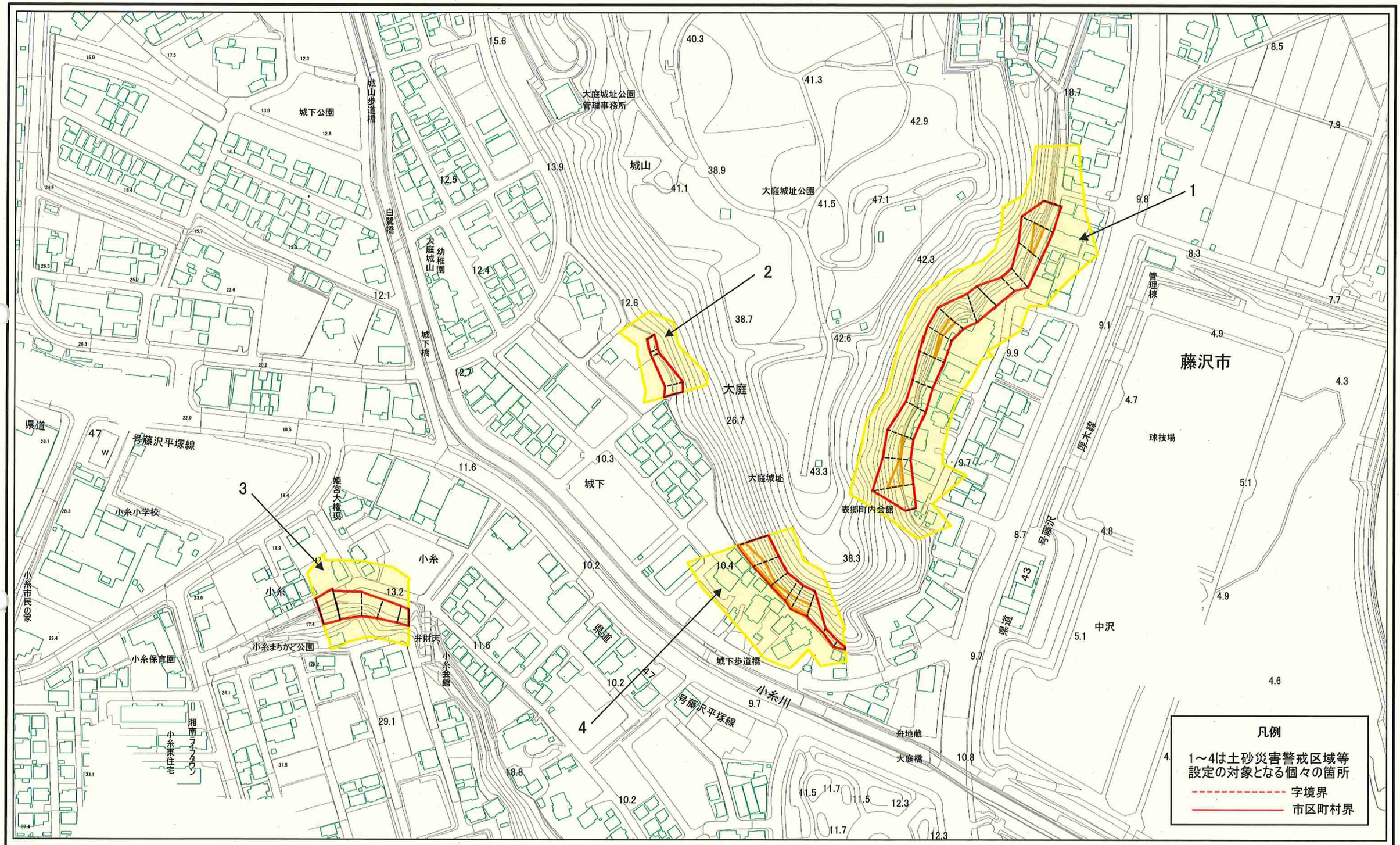

土砂災害警戒区域・土砂災害特別警戒区域区域図

土砂災害防止法施行令第二条の基準に該当する区域			
土砂災害防止法施行令第三条の基準に該当する区域	土石等の(移動)高さが1m以下の場合、土石等の移動による力が100kN/mを超える区域		
	土石等の堆積の高さが3mを超える区域		
	それ以外の区域		

N

縮尺 1:2,500

自然現象の種類	急傾斜地の崩壊	箇所番号	205-H22-607
告示番号	神奈川県告示第591号	箇所名	大庭7
告示年月日	令和3年9月24日	所在地	藤沢市大庭

土砂災害警戒区域等指定図（その1）

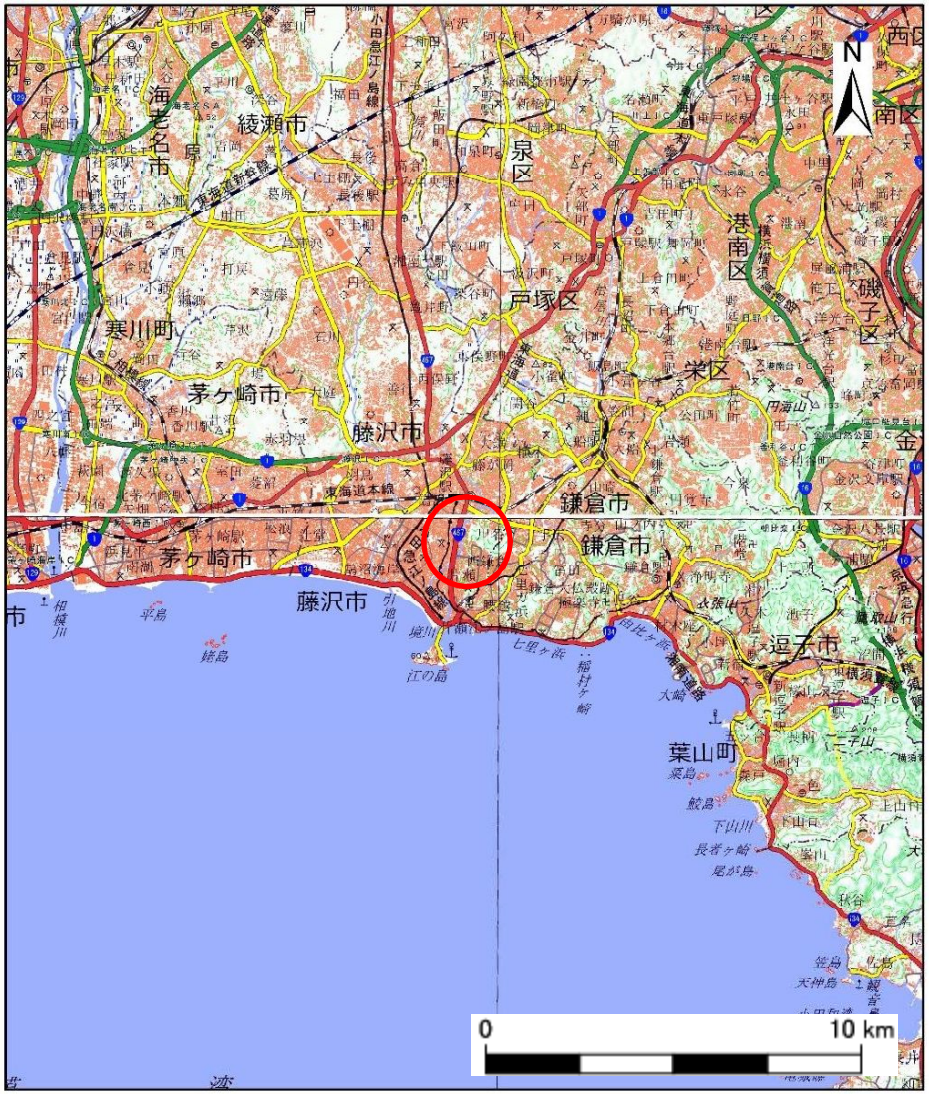

（1/200,000）

（1/25,000）

土砂災害警戒区域・土砂災害特別警戒区域位置図	自然現象の種類	急傾斜地の崩壊
	箇所番号	205-H22-202
	箇所名	片瀬1丁目2
	所在地	藤沢市片瀬1丁目及び片瀬山1丁目

「測量法に基づく国土地理院長承認（複製）R 1JHf 1147」　「本製品を複製する場合には、国土地理院の長の承認を得なければならない。」

土砂災害警戒区域等指定図（その2）

土砂災害警戒区域・土砂災害特別警戒区域区域図

土砂災害防止法施行令第二条の基準に該当する区域		
土砂災害防止法施行令第三条の基準に該当する区域	土石等の(移動)高さが1m以下の場合、土石等の移動による力が100kN/m²を超える区域	
	土石等の堆積の高さが3mを超える区域	
	それ以外の区域	

N

縮尺 1:2,500

自然現象の種類	急傾斜地の崩壊	箇所番号	205-H22-202
告示番号	神奈川県告示第591号	箇所名	片瀬1丁目2
告示年月日	令和3年9月24日	所在地	藤沢市片瀬1丁目及び片瀬山1丁目

土砂災害警戒区域等指定図（その1）

（1/200,000）

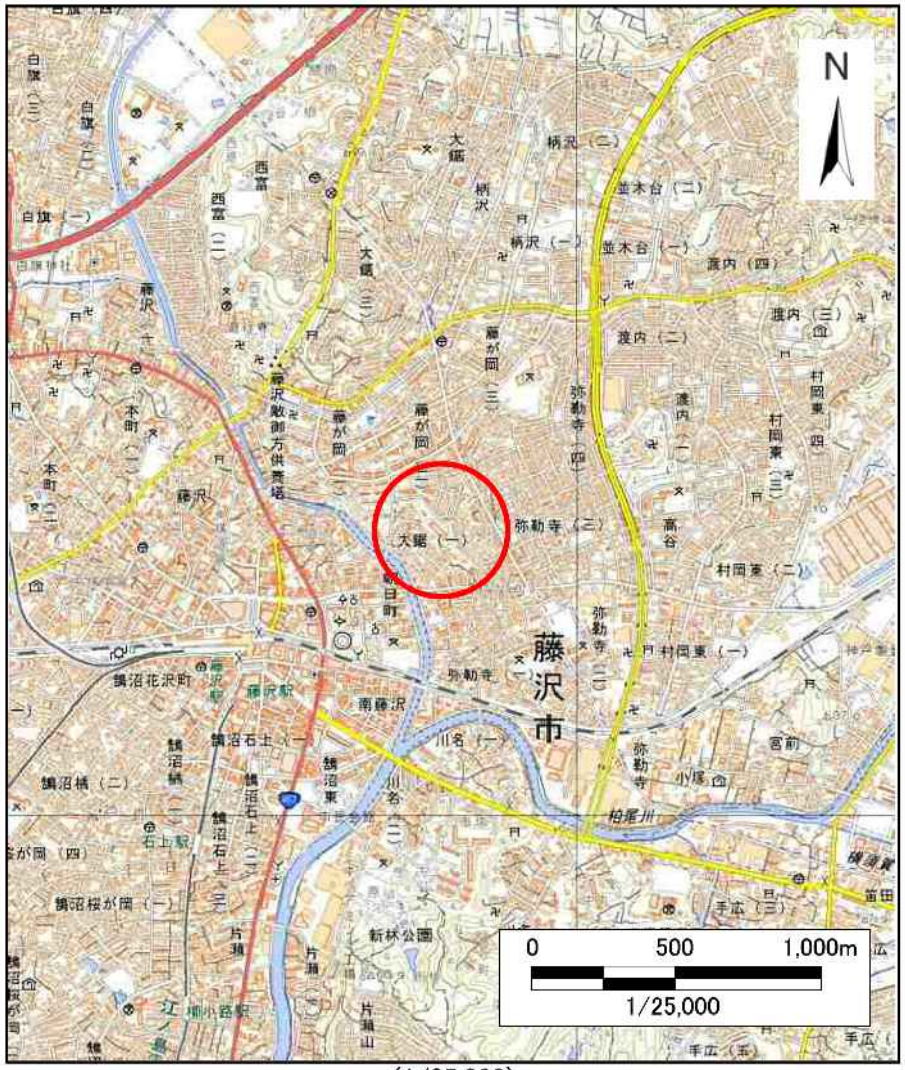

（1/25,000）

土砂災害警戒区域・土砂災害特別警戒区域　位置図	自然現象の種類	急傾斜地の崩壊
	箇所番号	205-H22-417
	箇所名	大鋸1丁目1
	所在地	藤沢市大鋸1丁目及び藤が岡2丁目

「測量法に基づく国土地理院長承認（複製）R 1JHf 1147 」「本製品を複製する場合には、国土地理院の長の承認を得なければならない。」

土砂災害警戒区域等指定図（その2）

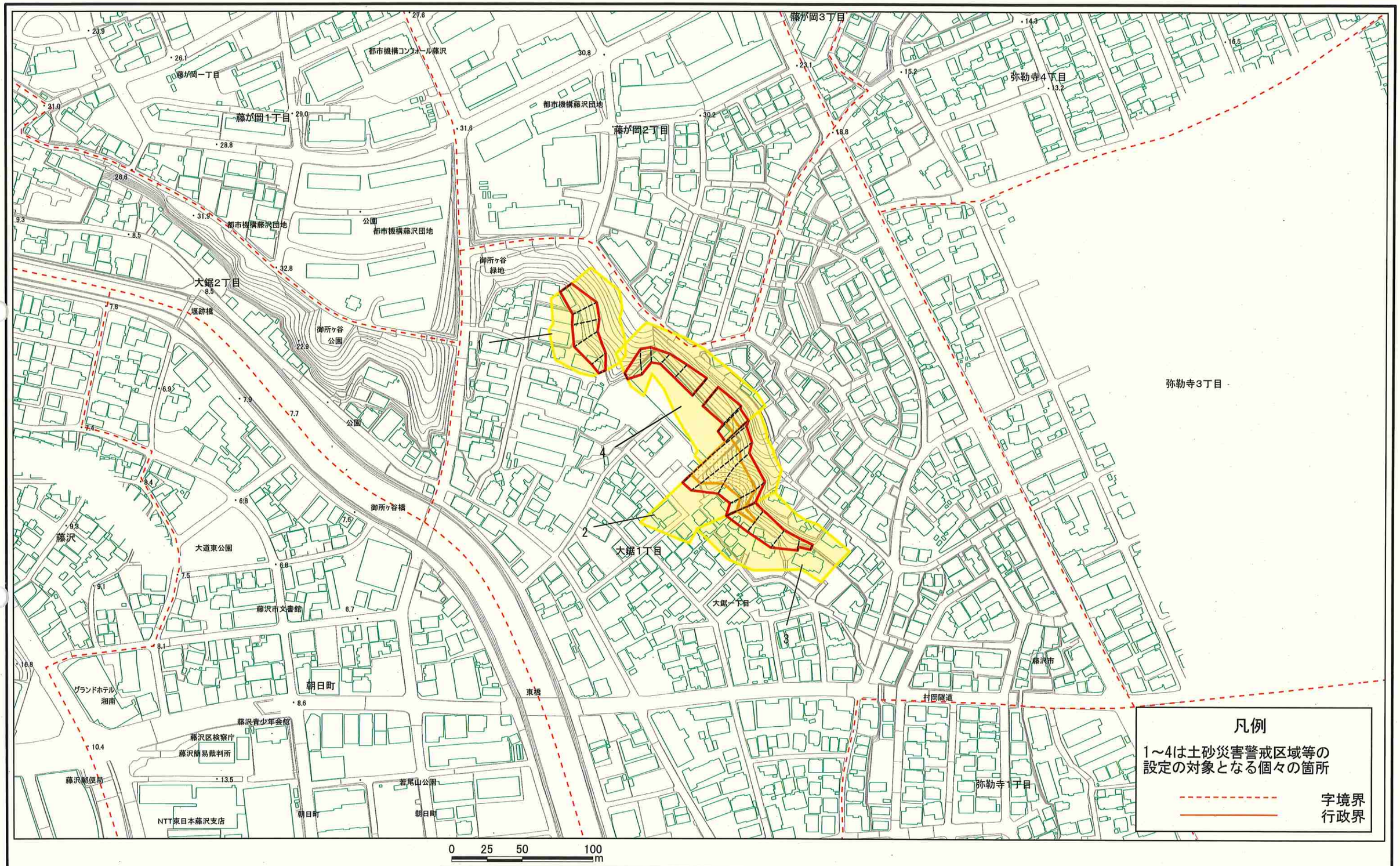

土砂災害警戒区域・土砂災害特別警戒区域区域図

土砂災害防止法施行令第二条の基準に該当する区域			
土砂災害防止法施行令第三条の基準に該当する区域	土石等の（移動）高さが1m以下の場合、土石等の移動による力が100kN/mを超える区域		
	土石等の堆積の高さが3mを超える区域		
	それ以外の区域		

N

縮尺 1:2,500

自然現象の種類	急傾斜地の崩壊	箇所番号	205-H22-417
告示番号	神奈川県告示第591号	箇所名	大鋸1丁目1
告示年月日	令和3年9月24日	所在地	藤沢市大鋸1丁目及び藤が岡2丁目

土砂災害警戒区域等指定図（その1）

(1/200,000)

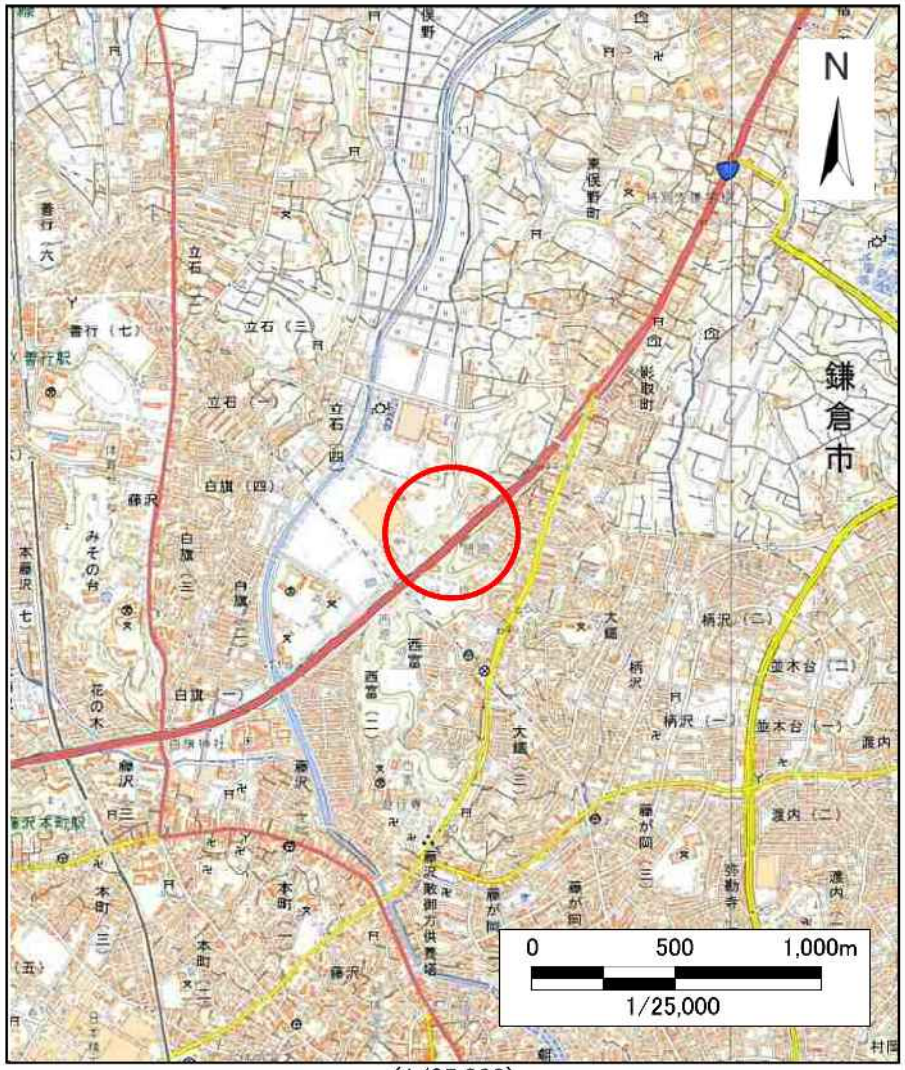

(1/25,000)

土砂災害警戒区域・土砂災害特別警戒区域　位置図	自然現象の種類	急傾斜地の崩壊
	箇所番号	205-H22-410
	箇所名	西富1
	所在地	藤沢市西富及び大鋸

「測量法に基づく国土地理院長承認（複製）R 1JHf 1147 」「本製品を複製する場合には、国土地理院の長の承認を得なければならない。」

土砂災害警戒区域等指定図（その2）

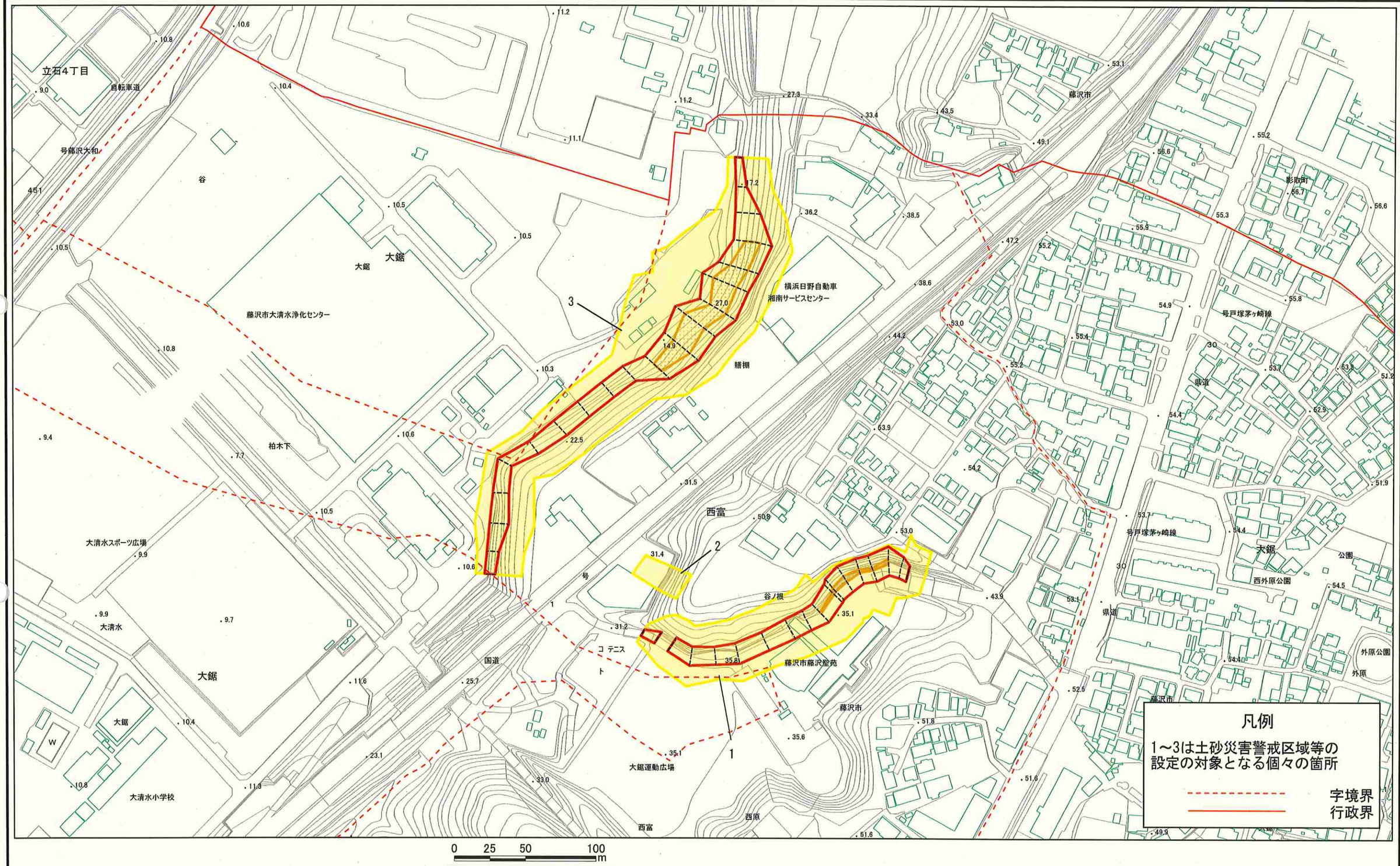

土砂災害警戒区域・土砂災害特別警戒区域区域図	土砂災害防止法施行令第二条の基準に該当する区域		N	自然現象の種類	急傾斜地の崩壊	箇所番号	205-H22-410
	土砂災害防止法施行令第三条の基準に該当する区域	土石等の（移動）高さが1m以下の場合、土石等の移動による力が100kN/mを超える区域		告示番号	神奈川県告示第591号	箇所名	西富1
		土石等の堆積の高さが3mを超える区域	縮尺 1:2,500	告示年月日	令和3年9月24日	所在地	藤沢市西富及び大鋸
		それ以外の区域					

土砂災害警戒区域等指定図（その１）

（1/200,000）

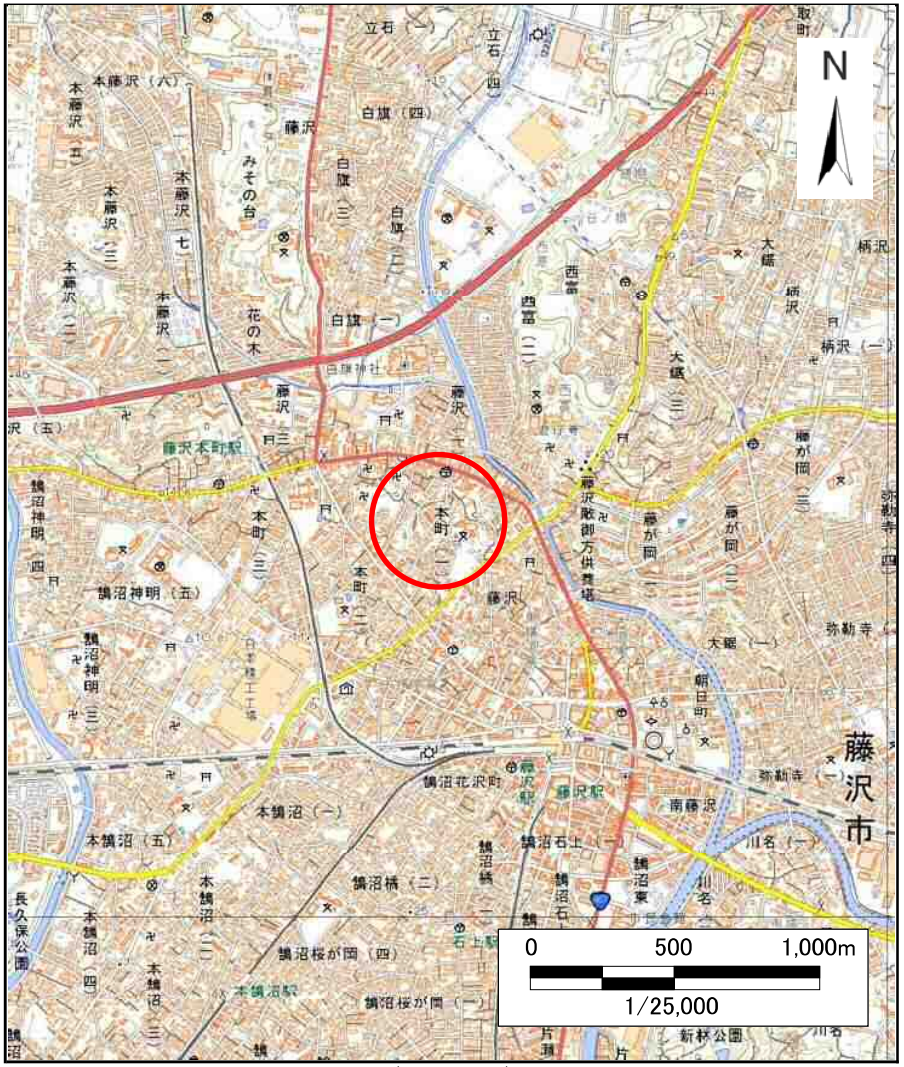

（1/25,000）

土砂災害警戒区域・土砂災害特別警戒区域　位置図	自然現象の種類	急傾斜地の崩壊
	箇所番号	205-H22-405
	箇所名	本町1丁目1
	所在地	藤沢市本町1丁目

「測量法に基づく国土地理院長承認（複製）R 1JHf 1147 」「本製品を複製する場合には、国土地理院の長の承認を得なければならない。」

土砂災害警戒区域等指定図（その2）

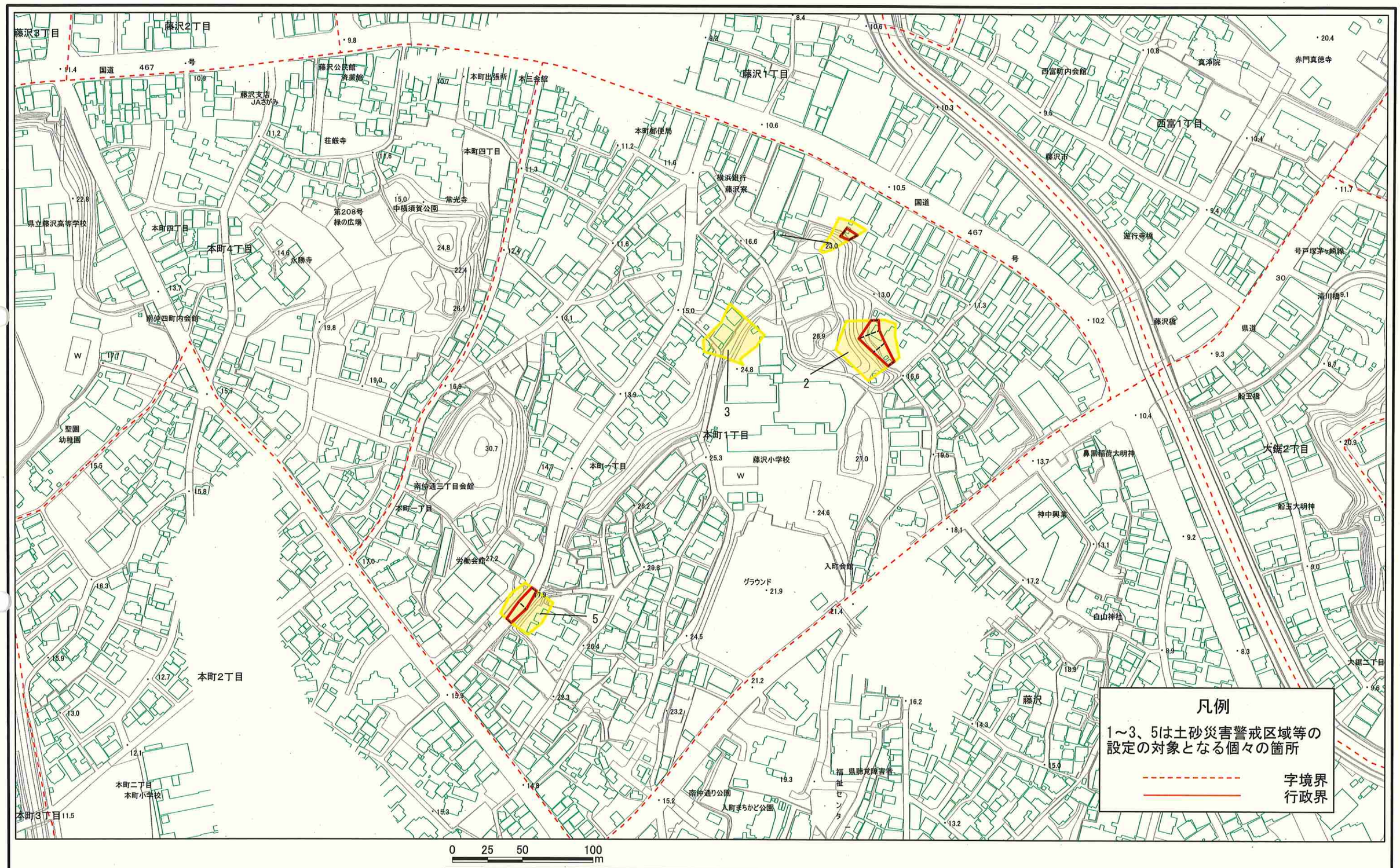

土砂災害警戒区域・土砂災害特別警戒区域区域図

土砂災害防止法施行令第二条の基準に該当する区域		N	縮尺 1:2,500
土砂災害防止法施行令第三条の基準に該当する区域	土石等の(移動)高さが1m以下の場合、土石等の移動による力が100kN/m²を超える区域		
	土石等の堆積の高さが3mを超える区域		
	それ以外の区域		

自然現象の種類	急傾斜地の崩壊	箇所番号	205-H22-405
告示番号	神奈川県告示第591号	箇所名	本町1丁目1
告示年月日	令和3年9月24日	所在地	藤沢市本町1丁目